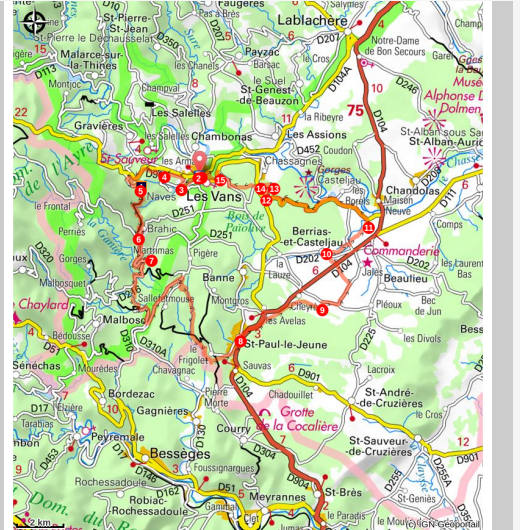


# Vélo GRAVEL au Pays des Vans : entre bois et vignes - circuit n°2



PAYS DES VANS EN CEVENNES - LES VANS



## Des Cévennes au Bois de Païolive en passant par la plaine.

Circuit qui chemine sous le village classé de Naves. Petit à petit la dénivellation augmente dans les pentes du « serre de Barre » une piste forestière conduit au village de Brahic on retrouve une petite route goudronnée qui fait la jonction avec le circuit n°1 (partie commune n°1 et n°2 sur quelques kms). Au village de St Paul le Jeune prendre la direction de la grande plaine agricole du territoire (vignes, fruitiers, céréales...). Le retour s'effectue en passant par le village de Berrias puis par la traversée du Bois de Païolive. Attention à la sortie du Bois de Païolive on quitte le goudron pour emprunter un sentier puis une piste relativement technique et rocailleuse.

Route : 35kms+/-

Chemins/pistes : 15kms+/-

## Itinéraire

Départ : Office de tourisme, Les Vans

Arrivée : Office de tourisme, Les Vans

1. Départ depuis le bureau de l'office de tourisme.
2. Suivre la signalétique « GRAVEL 2 » en direction de Villefort. Signalétique commune avec boucles GRAVEL 3 et 4.
3. Attention, au niveau du café « le serre de bar » prendre à gauche la ruelle qui conduit sous le village de Naves.
4. A la ferme de Mr Delenne, prendre à droite la route goudronnée en direction de l'estrade, continuer toujours tout droit.

## Infos pratiques

---

Pratique : Vélo Gravel

---

Durée : 5 h

---

Longueur : 50.2 km

---

Dénivelé positif : 997 m

---

Difficulté : Moyen

---

Type : Boucle

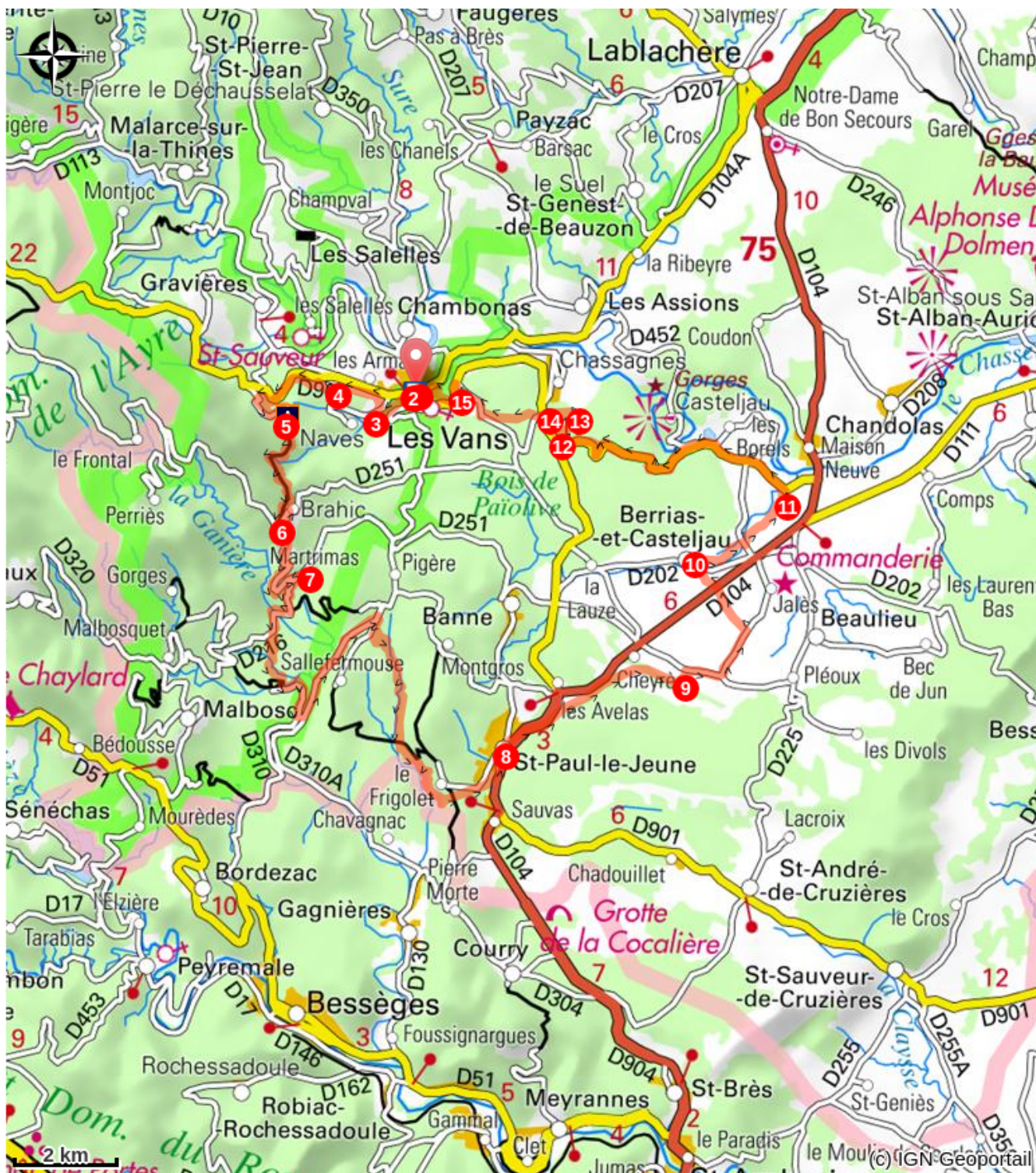
---

Thèmes : Faune - Flore,  
Patrimoine bâti

5. On délaisse le goudron sur quelques centaines de mètres avant de le retrouver pour attaquer la montée des Alauzas. Laisser à droite les boucles GRAVEL 3 et 4.
6. Aux Alauzas suivre la piste qui conduit à Brahic.
7. A la sortie prendre la route à gauche puis à droite direction Murjas puis Martrimas.
8. A Martrimas on retrouve la D216, partie commune avec la boucle N°1, qui conduit successivement à Gournier, Abeau, Pont du Martinet, Mas de L'Oume , Viaduc du Doulovy, St Paul le Jeune par la voie Douce(tunnel 950m).
9. Attention, à St Paul le Jeune, quitter la partie commune aux 2 boucles, prendre alors la voie douce en direction de « Pleoux » qui emprunte un 2ème tunnel (750m). Rester sur la voie douce jusqu'au niveau de la Sarrasine,
10. Sortir de la voie douce et suivre scrupuleusement la signalétique jusqu'à Berrias.
11. Après le pont dans le village prendre à droite devant le café des Arts. On retrouve le goudron sur quelques centaines de mètres, pour le quitter très rapidement au profit d'une piste dans la plaine agricole.
12. A un carrefour de pistes, prendre à gauche pour aller chercher la D252 qui conduit vers le Bois de Païolive. Traverser le Bois par la D252.
13. A la sortie, juste après l'auberge « l'olivier de Païolive » prendre un chemin qui se situe à droite de la D901 (attention circulation) .
14. Récupérer le GR4 en direction d'Ygrésière.
15. Attention, traversée de la D901, prendre la petite route des Gras de Chambonas qui conduit sur les hauteurs des Vans. Descendre alors jusqu'au centre ville.
16. Attention au bas de la descente du « pont de la Barre » intersection avec la D901.

## Sur votre chemin...

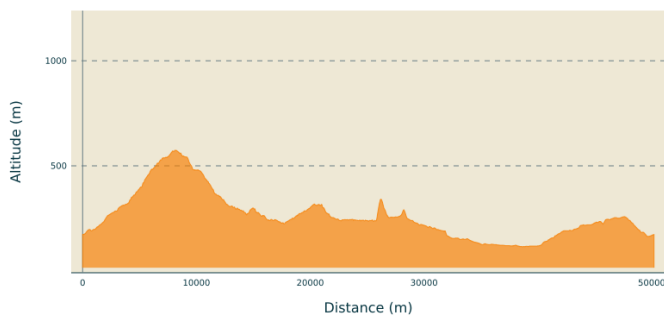




 L'Aphyllanthe de Montpellier (A)

## Toutes les infos pratiques

**Profil altimétrique**



Altitude min 115 m  
Altitude max 574 m

## Transports

Limitons les déplacements en voiture, pensons aux transports en commun et au covoiturage. Tous les transports en commun sur [transports-region-auvergne-rhone-alpes](https://www.transports-region-auvergne-rhone-alpes.fr/)

## Source

APIDAE

## Accès routier

Depuis Joyeuse (15 km), suivre la D104 et la D104a jusqu'aux Vans.

## Parking conseillé

Les Vans, Parking de la Place Ollier

## Lieux de renseignement

Office de tourisme des Cévennes d'Ardèche

[contact@cevennes-ardeche.com](mailto:contact@cevennes-ardeche.com)

Tel : +33 (0)4 75 37 24 48

<https://www.cevennes-ardeche.com/>



# Sur votre chemin...

---



## L'Aphyllanthe de Montpellier (A)

C'est une plante caractéristique des garrigues qui fleurit abondamment au printemps, formant ainsi des touffes de fleurs bleues et dont les tiges rappellent les joncs. Elle pousse souvent sur des marnes comme celles que l'on trouve en abondance dans les Cirques de Naves. Son nom signifie en grec «sans feuilles» car ces dernières sont en effet réduites à des gaines membraneuses situées à la base des tiges.

Crédit photo : Domaine public