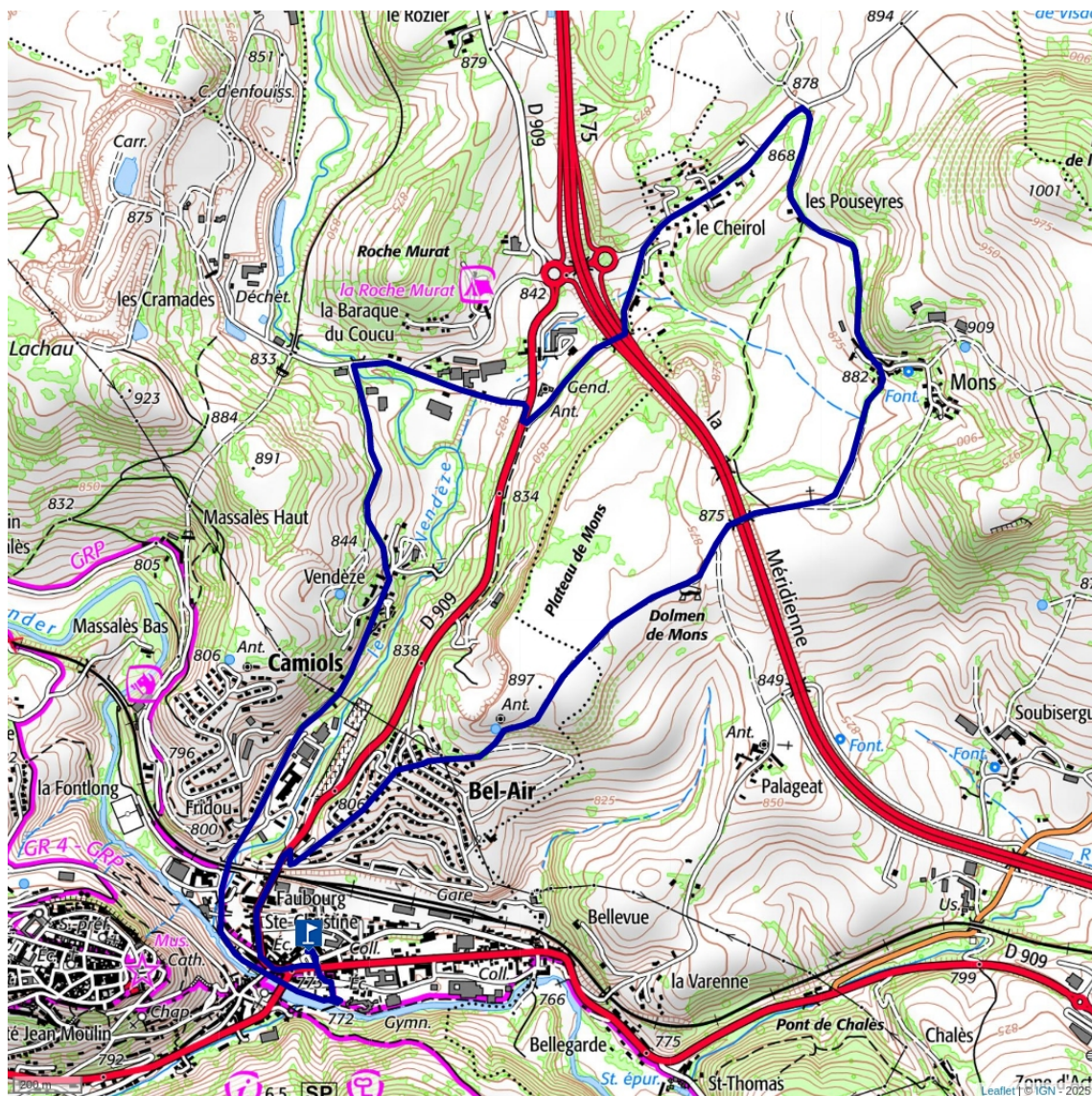



Circuit VTT n°31 : Autour de St-Flour




Saint-Flour communauté, Pôle de pleine nature
Tél. **04 71 60 22 50**
www.pays-saint-flour.fr/

 **Départ : Place de la Liberté Saint-Flour**

 **1h00**

 **8 km**

 **275 m**

 **Boucle**

 **Vert**



LES + RANDO

Points de vue sur Saint-Flour, ville "d'Art et d'Histoire" et sa Cathédrale.

Très courts et très roulants, ce circuit facile vous offre des points de vue agréables sur Saint-Flour et sa Cathédrale.



Fichiers GPX et carte sur l'application rando.cantal.fr



Aménagements et entretien des circuits :
Saint-Flour Communauté
www.saint-flour-communaute.fr

**Site VTT
FFC
n°132**



PÉRIODES D'ACCESSIBILITÉ : Toute l'année.

PASSAGES DÉLICATS : La circulation en ville et la traversée d'axes routiers demandent une attention de tous les instants.

BALISAGE : Vert

*Conditions d'accueil des animaux : Animaux déconseillés en raison de routes avec circulation

Départ place de la liberté, en ville basse.

Ce circuit s'adresse davantage aux cyclotouristes car à majorité sur goudron ou sur pistes carrossables.

Néanmoins, la circulation en ville et la traversée d'axes routiers demandent une attention de tous les instants. Les portions les plus intéressantes et caractéristiques des parcours sont le départ depuis la Ville Basse, l'arrivée à Mons et le point de vue sur Saint-Flour et la Cathédrale depuis Bel-Air.



BALISAGE VTT

- Circuit local
- Circuit de plus de 80 km
- Circuit passant par un parc naturel régional

Direction

N° des circuits

Prudence ralentir

Fausse route

Croisement

EN VTT

- Très facile
- Facile
- Difficile
- Très difficile

EN VTT ÉLECTRIQUE

-
-
-

www.meteofrance.com
08 99 71 02 15

URGENCES :

15	17	18	112
SAMU	POLICE	POMPIERS	NUMÉRO D'URGENCES EUROPÉEN