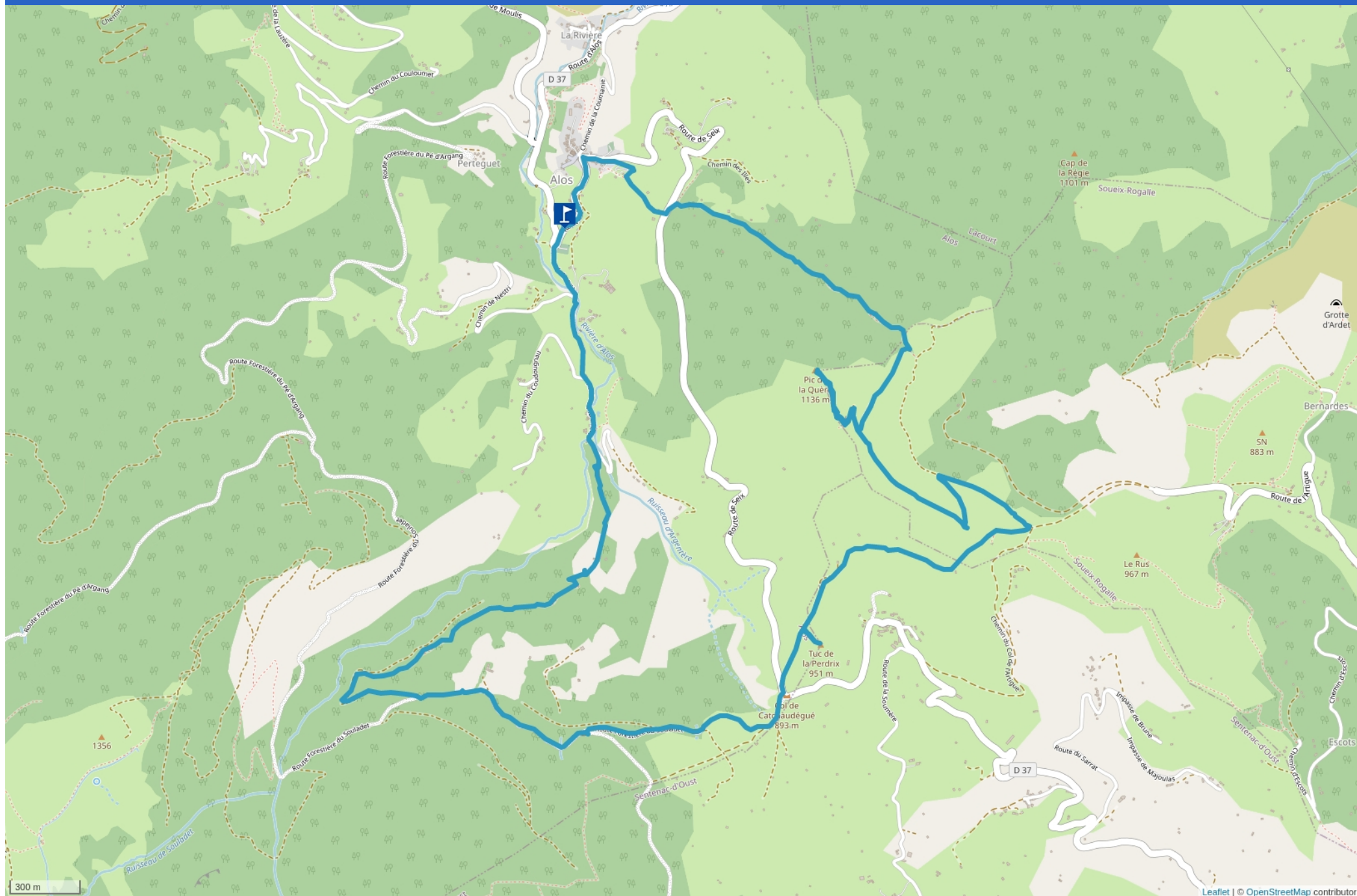


CHEMIN DE LA QUÈRE



Cet itinéraire est délivré après expertise par les comités départementaux. Il répond aux critères de qualité définis par la FFRandonnée.

www.ffrandonnee.fr/la-federation/espace-professionnels/labellisation-des-itineraires-pr



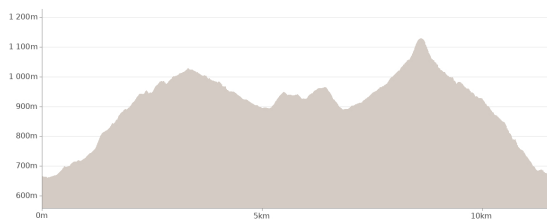
Mise à jour le 06/03/25 par Office de tourisme Couserans Pyrénées et généré par www.cirkwi.com

Chemin de la Quère


Proposé par : **Office de tourisme Couserans Pyrénées**

Validé par la FFRandonnée


"Ce PDF a été généré à partir de Cirkwi, la plateforme de partage d'activités touristiques qui vous fait voyager" www.cirkwi.com/circuit/664944





Départ : 09200 ALOS

 11.75 km

 5h20

 maxi 1128 m

 mini 658 m

Moyen  680 m

Cette boucle, traversant des petits villages et héraie, offre des panoramas variés sur la chaîne pyrénéenne et les collines alentours. Le sentier emprunte en partie le Chemin de la Liberté.

PÉRIODE D'OUVERTURE

Toute l'année.

ENVIRONNEMENTS

En forêt
Vue montagne
Centre village

Cet itinéraire est délivré après expertise par les comités départementaux. Il répond aux critères de qualité définis par la FFRandonnée.

www.ffrandonnee.fr/la-federation/espace-professionnels/labellisation-des-itineraires-pr

CONTACT

Téléphone : 05 61 96 26 60

Email : contact@tourisme-couserans-pyrenees.com

Facebook : <https://www.facebook.com/TourismeCouseransPyrenees/>

NATURE DU TERRAIN

Terre

COMPLÉMENTS DE LOCALISATION

Quitter St-Girons direction Massat D 618. Traverser Eycheil, l'usine de la Moulasse (papeterie), Lacourt. Après le village de Lacourt, prendre à droite la D37, direction Alos. Dans Alos se garer au parking aménagé après le cimetière. GPS longitude: 1°08 46.4 E / Latitude: 42°54'29,8 N

RÉFÉRENCES TOPO GUIDES ET CARTOGRAPHIQUES

Références cartographiques :

Carte IGN TOP 25 - 2047 OT St-Girons Couserans

Carte de randonnées Pyrénées n°6 "Couserans - Val d'Aran"

COMPLÉMENTS D'ACCUEIL

Vous êtes au cœur du Parc Naturel des Pyrénées Ariégeoises.

Nous vous encourageons à adopter un comportement responsable dans ce milieu fragile et partagé.

- Rester sur les sentiers et emporter ses déchets.
- Observer la flore sans la cueillir.
- Rester discret, pour les animaux sauvages.
- Dans les zones d'estive, penser à refermer les clôtures et barrières. Ne pas approcher ni nourrir les animaux. Si un Patou (chien de protection des troupeaux) s'approche de vous, écartez-vous lentement et calmement. Pas de grands gestes ni de cris, même s'il aboie, car il vous considérerait comme une menace. S'il vous suit, ignorez-le.
- La baignade dans les lacs est déconseillée. La crème solaire (même bio !) et autres cosmétiques sont source de pollution dans ce milieu fragile.
- Le bivouac est autorisé, mais seulement entre 19h et 9h, et à plus d'une heure de marche d'un parking.
- En période de sécheresse tout feu est interdit. Dans les autres cas, les feux sont autorisés seulement à plus de 200m d'une forêt. Préférer les réchauds aux foyers naturels.
- En cas de rencontre, très peu probable, avec un ours (qui cherche à tout prix à nous éviter) : manifestez-vous calmement, éloignez-vous progressivement, et ne courez pas.

TOPO/PAS À PAS



Mise à jour le 06/03/25 par Office de tourisme Couserans Pyrénées et généré par www.cirkwi.com

- 1/ Départ au parking aménagé
- 2/ S'engager sur un chemin goudronné sur 100m, se prolongeant par un chemin qui monte. Panorama sur le château et le village au sud-ouest et point de vue exceptionnel sur le dôme du cap de Bouirex.
- 3/ Traverser la route goudronnée et emprunter à gauche un chemin de terre qui monte. Panorama à l'Est sur le hameau d'Atès, sur le cap de Garrié et les collines chauves d'Erp.
- 4/ Suivre le chemin jusqu'au col de Plantach puis tourner à droite vers un sentier direction le "Pic de la Quère".
- 5/ Monter le sentier puis franchir les barrières mobiles jusqu'au Pic de la Quère
- 6/ 1h25 - Prendre la direction du col de l'Artigue. Emprunter la charretière (large chemin) sur la droite qui descend. Panorama à l'Est sur les monts de Calamane, la crête de la Cruzette avec la Tour Laffont et sur le cap de la Régie surplombant les gorges de Ribaute.
- 7/ Descendre jusqu'au Col de l'Artigue. Bifurquer à droite vers le col de Catchaudégué. En contrebas, près d'une grange, est érigée une stèle, sur l'itinéraire de chemin de la Liberté, à la mémoire du jeune passeur Louis Barrau, mort pour la France en 1942. Vue sur la vallée d'Esbints, sur les hameaux autour de Seix et sur les hauts sommets dont le Mont Valier.
- 8/ Avancer sur le chemin, on voit en contrebas le hameau de la Soumère et atteindre le col de Catchaudégué. Suivre la direction la Cillère-Alos en prenant la piste forestière (passage devant une croix en pierre).
- 9/ Continuer sur la piste, passer au-dessus de la bergerie du Plagnol. Au niveau du panneau signalant la forêt syndicale d'Arp et Coubla, tourner à droite. Au milieu des bruyères et myrtilliers, on apprécie la vue sur le village d'Alos.
- 10/ Arriver au hameau de la Cillère, suivre la route goudronnée qui longe le ruisseau jusqu'au cimetière pour regagner le parking.