

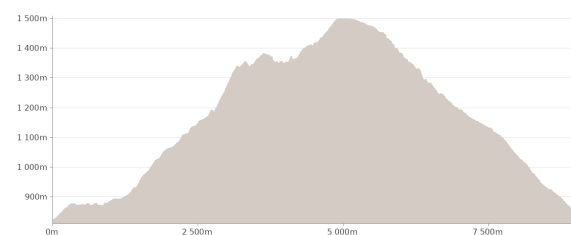
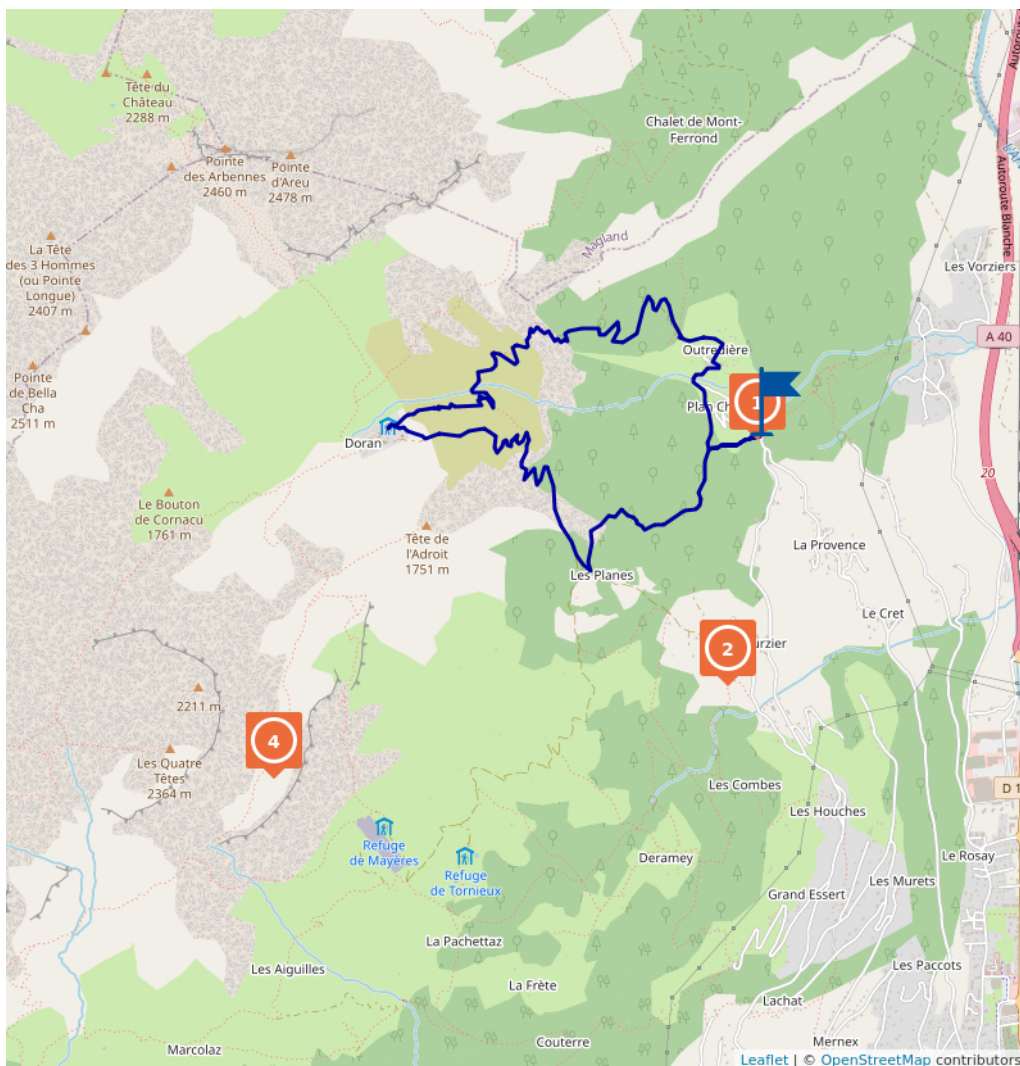
Sentier pédestre : Doran par le sentier du Gypaète

Proposé par :

Sallanches TOURISME

"Ce PDF a été généré à partir de Cirkwi, la plateforme de partage d'activités touristiques qui vous fait voyager"

www.cirkwi.com/circuit/46702



8.31 km
 4h
 maxi 1498 m
 mini 821 m

Moyen 832 m

Ce circuit est composé de
 4 points d'intérêt

Cet itinéraire vous est fourni à titre indicatif. Cirkwi ne certifie pas la fiabilité des informations contenues dans les textes, cartes ou photos de cet itinéraire. Retrouvez plus d'infos sur www.cirkwi.com

Ce sentier forestier dont les pentes sont un peu plus raides que l'itinéraire classique permet de rester au frais l'été mais surtout d'éviter les 4x4.

A l'arrivée magnifique vue sur la Pointe Percée, point culminant (2750 m) du massif des Aravis.

Départ : parking de Plan Chevallier

1. du parking vous pouvez soit suivre la route, soit emprunter le chemin forestier du Gypaète qui rejoindra la route un peu plus loin.
2. continuez la route qui mène au village d'Outrédière (889 m).
3. Au village, suivez le panneau qui indique Doran par le sentier du Gypaète.



Mise à jour le 04/06/21 par Sallanches TOURISME et généré par www.cirkwi.com

4. Juste avant de prendre le sentier sur la gauche, admirez la vue de la Pierre à Voix au loin.
 5. Suivez le sentier à gauche avec les petits panonceaux.
 6. Vous arriverez à une bifurcation, au lieu dit "les Pendants", où il faudra continuer sur le sentier du Gypaète (à moins que vous vouliez faire un crochet pour aller voir cette fameuse Pierre à Voix qui se trouve à 10 min.)
 7. continuez ce chemin forestier tout du long, jusqu'au prochain panneau qui vous indiquera de prendre à gauche le chemin de terre qui s'élève au travers des champs, puis en forêt. La montée est soutenue, mais offre aussi de belles occasions de repos afin d'admirer les vues plongeantes sur la vallée de l'Arve. Au loin, domine le massif du Mont-Blanc.
 8. A l'approche des chalets des Prés d'Outredière, l'itinéraire tourne brutalement à 90° à gauche en lisière de champ, et continue par un sentier étroit qui traverse plusieurs ruisseaux et grimpe en zig-zags serrés au travers des érables, jusqu'au pied de la falaise.
 9. Une courte traversée à flanc de montagne vous amène à franchir le Torrent de Dière (captage d'eau).
- * Attention, ce pont est démonté en période hivernale et l'indication correspondante - ouvert/fermé - est alors indiquée sur le balisage en place à la sortie du hameau d'Outredière.
9. Peu après la passerelle, le sentier continue à droite par quelques marches en bois, et vous atteignez alors la combe de Doran et ses chalets.

Blotti au coeur d'un cirque grandiose de montagnes dominé par la Pointe Percée, point culminant des Aravis, l'alpage de Doran vous propose de découvrir - de juin à septembre - son activité agro-pastorale et fromagère ancestrale où vous pourrez acheter du fromage frais, l'étonnante histoire d'une chapelle édifée par les scouts, la faune et la flore de l'alpe et notamment l'étonnant Gypaète Barbu, réintroduit ici il y a quelques années déjà. Et bien sûr le charmant refuge de Doran qui vous accueillera sur place pour boire un verre, déguster une tarte aux myrtilles ou encore vous proposer le gîte pour la nuit.

De nombreuses randonnées démarrent également depuis cet alpage : l'arête des Saix pour rejoindre Mayères, le Col de Doran pour les Quatre-Tête ou la Pointe Percée ou encore les tours et la Pointe d'Areu....

10. nous vous conseillons de redescendre en boucle en empruntant le sentier 4x4
11. sur le plateau avant l'arrivée tournez à gauche pour rejoindre Plan Chevalier par la piste forestière.
11. L'aller retour est moins conseillé car la pente est un peu raide pour une descente, mais réalisable pour ceux qui le souhaitent.

Le temps de marche est approximatif et ne compte pas les temps de pause.

Partez en randonnée en sécurité !

Ce descriptif vous permet de vous orienter globalement mais ne se substitue pas à une carte de randonnées au 1/25000 ou autres topoguides que vous pourrez retrouver dans votre office de tourisme ! A Sallanches, notre Bureau des Guides & Accompagnateurs propose également un large choix de sorties accompagnées par des professionnels de la montagne vous apportant une expertise complète sur l'environnement et la nature alpine, pensez-y !

Quelle que soit votre randonnée, consultez la météo avant de partir.

Pensez à prendre dans votre sac à dos des barres de céréales, de l'eau en quantité suffisante, des lunettes de soleil, de la crème solaire, une petite trousse à pharmacie, ainsi que des vêtements adaptés à votre sortie en fonction de la saison et de la météo annoncée.

Contact : Téléphone : 04 50 58 04 25 Email : tourisme@sallanches.com Site web : <http://www.sallanches.com> Facebook : <https://www.facebook.com/SallanchesDestinationMontBlanc>

Période d'ouverture : Du 15/04 au 15/10. Passerelle d'accès installée au début du printemps selon les conditions météorologiques. Sous réserve de conditions d'enneigement et météorologiques favorables.

Bons plans : N'oubliez pas vos jumelles pour observer le Gypaète Barbu, et peut-être verrez-vous le Dahu ;-)

Bons Plans : N'oubliez pas vos jumelles pour observer le Gypaète Barbu, et peut-être verrez-vous le Dahu ;-)



départ : parking de Plan Chevalier route d'Outredière 74700 SALLANCHES

Point d'intérêt naturel

La Pierre à Voix


La Pierre à Voix est un site naturel de type monolithe calcaire, que l'on peut apercevoir dépasser de la forêt depuis Sallanches.

Accès depuis le hameau d'Outredière par le fameux sentier du Gypaète qui mène au verdoyant alpage de Doran.

Son nom, comme beaucoup le croit, ne vient pas du fait que le lieu serait propice à l'écho mais de son nom patois, la Pierre Avouille soit la Pierre Aiguille.

C'est aussi un lieu très prisé des grimpeurs ; En effet ce monolithe comporte :

- entre 25 et 50 voies,
- du 4c au 7b
- il culmine à 45 m de hauteur
- rocher : calcaire, Profil : vertical. Type de prises : réglettes, à plats.
- voies courtes sur réglettes en face nord
- voies longues en face sud avec beaucoup d'aplats peu adhérents en bas et un rocher très adhérent et sculpté dans le haut. Sèche assez vite.



OT Sallanches



OT Sallanches

Période d'ouverture : Du 15/04 au 15/10. Selon conditions météo.

Conditions d'accueil des animaux : tenir les chiens en laisse.

Contact : Téléphone : 04 50 58 04 25 Email : tourisme@sallanches.com Site web :

<http://www.sallanches.com> Facebook : <https://www.facebook.com/SallanchesDestinationMontBlanc>

Bons plans : Pour plus de détails techniques concernant l'accès, une fiche de randonnée "sentier pédestre : La Pierre à Voix" vous est proposée en pièce jointe.

Bons Plans : Pour plus de détails techniques concernant l'accès, une fiche de randonnée "sentier pédestre : La Pierre à Voix" vous est proposée en pièce jointe.



2

vallon de Doran 74700 SALLANCHES

Monuments et Architecture, Patrimoine religieux

Chapelle de Doran

La chapelle de Doran "Notre-Dame de la Paix du Monde" fut édifée par les Scouts entre 1951 et 1956 à 1600m d'altitude pour les bergers qui vivaient là-haut tout l'été et n'avaient pas de lieux où se recueillir. Elle est située à l'entrée d'un cirque naturel que constitue l'alpage, encadré par la barrière des Saix à gauche, la Pointe d'Areu (2478 m) à droite et la Pointe Percée (2750 m), plus haut sommet des Aravis, au centre.

A cette altitude, on rencontre le calme total d'une nature montagnarde préservée. La flore y est riche et variée. Les chalets d'alpage ainsi que le refuge, blottis les uns contre les autres, donnent une impression de sérénité propice à l'évasion, au repos et à la contemplation.

Doran vient de Doria qui signifie "ruisseau qui descend de la montagne en formant une cascade".

Sallanches a la chance de posséder sur son territoire 10 chapelles de village, classées bâtiments communaux car construites avant la loi de séparation de l'Eglise et de l'Etat de 1905. Pourquoi toutes ces chapelles ? Elles ont été voulues par les habitants de la montagne, souvent encouragés par leur clergé, afin que Dieu ait sa maison au cœur même de leur vie.



Michel Maupas



Michel Maupas

Période d'ouverture : Du 15/04 au 15/10, tous les jours. Demander les clés de la chapelle à l'alpagiste.

Contact : Téléphone : 04 50 58 04 25 Email : tourisme@sallanches.com Site web : <http://www.sallanches.com>

3

74700 SALLANCHES

Points de vues et panorama

Les Quatre Têtes

Très beaux sommets de la chaîne des Aravis culminant à 2 364 m d'altitude pour la plus haute des 4 têtes.

Très bien visible depuis la vallée de Sallanches, ainsi que du refuge de Mayères. Au sommet un magnifique panorama s'offre à vous :-)



OT Sallanches



OT Sallanches

Bons plans : Informations techniques d'accès à partir de la fiche "sentier pédestre : les Quatre Têtes"

Contact : Téléphone : 04 50 58 04 25 Email : tourisme@sallanches.com Site web : <http://www.sallanches.com>


Période d'ouverture : Du 01/05 au 15/10. Sous réserve des conditions d'enneigement et météorologiques. Se renseigner auprès de l'office de tourisme.

Bons Plans : Informations techniques d'accès à partir de la fiche "sentier pédestre : les Quatre Têtes"


La Pointe Percée

La Pointe Percée est le plus haut sommet du massif des Aravis et probablement le plus emblématique. Elle culmine majestueusement à 2742 m d'altitude sur la commune de Sallanches. Elle doit son nom à un orifice proche du sommet, sur son arête nord-ouest. C'est un sommet très couru. La voie par les Cheminées de Sallanches est plus technique et moins fréquentée que d'autres. Le parcours et la vue sont magnifiques !

Un peu de géologie sur ce site : http://www.geol-alp.com/bornes/_lieux_aravis/pte_percée.html



01 Sallanches



01 Sallanches

Contact : Téléphone : 04 50 58 04 25 Email : tourisme@sallanches.com Site web : <http://www.sallanches.com>

Période d'ouverture : Du 15/05 au 15/10. Sous réserve de conditions météo favorables.