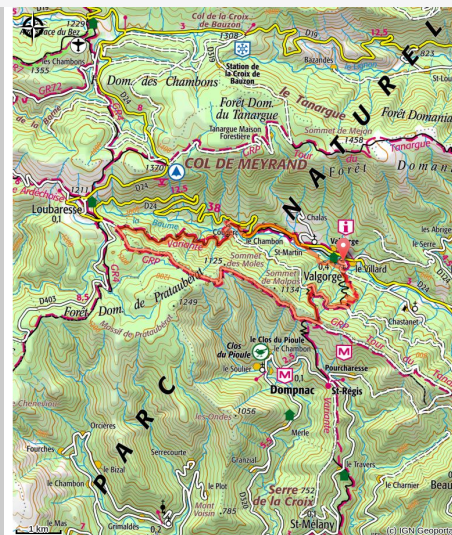


Trail Bleu Beaume Drobie

PAYS BEAUME DROBIE - VALGORGE



Trail Beaume Drobie (M. Dupont - Trail Beaume Drobie)

Vous aurez de beaux points de vue sur la Vallée de la Beaume et le Massif de Prataubérat. Vous parcourrez une belle ligne de crête au-dessus de la Vallée de la Drobie.

Cet itinéraire dont le point haut culmine à 1 220 m, conviendra aux traileurs bien entraînés. De belles portions de sentiers accidentés agrémenteront votre parcours. Il vous faut compter entre 2h et 3h30 pour parcourir ce trail vert.

Infos pratiques

Pratique : Trail

Durée : 2 h

Longueur : 19.9 km

Dénivelé positif : 1230 m

Difficulté : Moyen


Type : Boucle

Thèmes : Châtaigneraie, Sommet et points de vue

Itinéraire

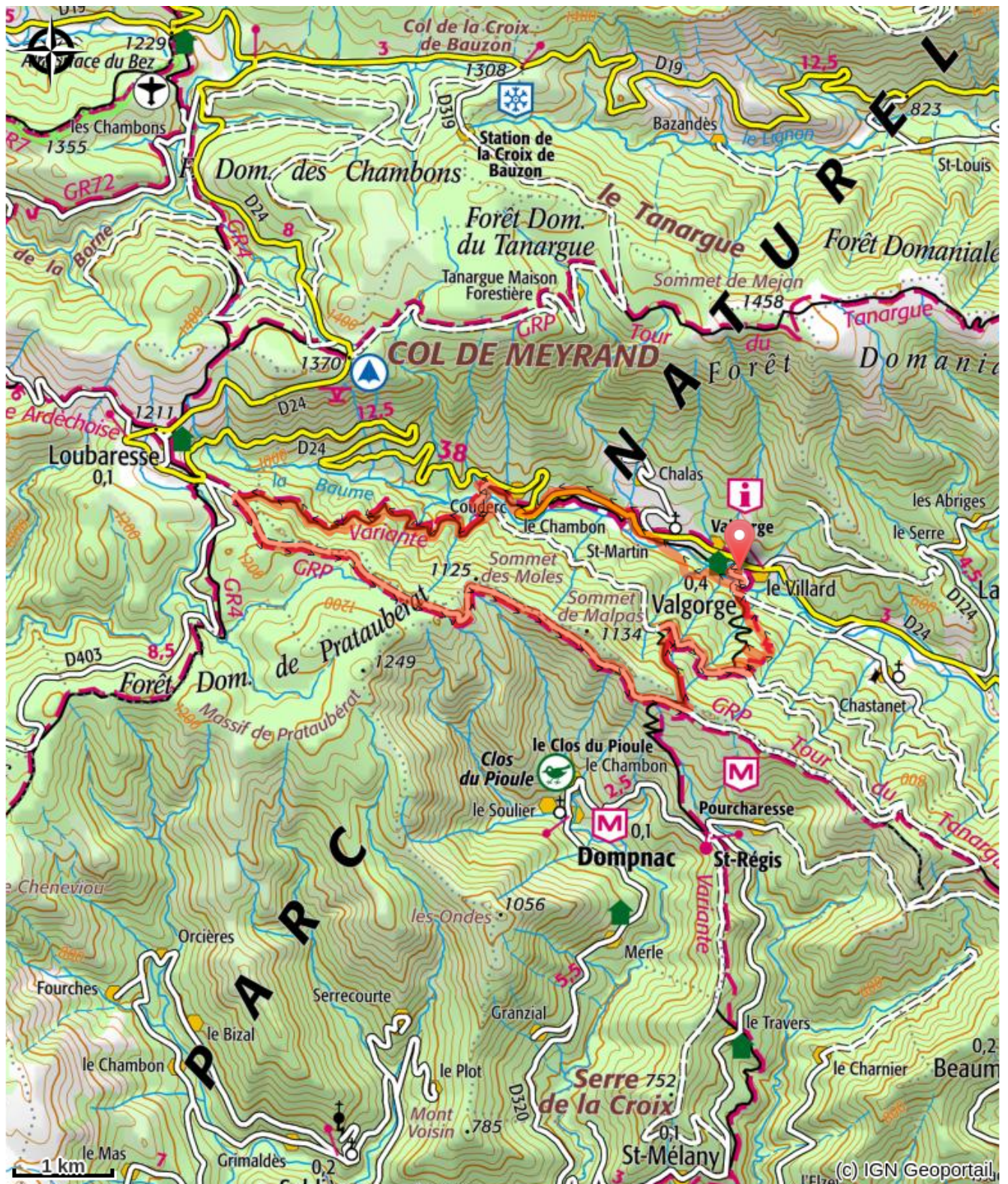
Départ : Salle de la Pourette, Valgorge

Arrivée : Salle de la Pourette, Valgorge

Balisage :  Trail

P - Du parking bien suivre le balisage trail Trail . Pour ce circuit suivez les pastilles bleues (20) sur les balises tout le long du parcours.

Sur votre chemin...

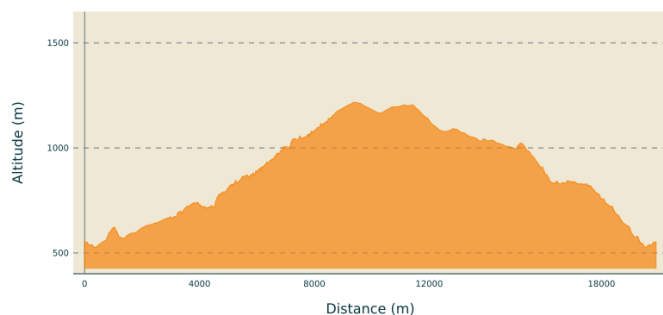


Toutes les infos pratiques

⚠️ Recommandations

Ce circuit est accessible aux marcheurs.

Profil altimétrique



Altitude min 525 m
Altitude max 1217 m

Transports

Limitons les déplacements en voiture, pensons aux transports en commun et au covoiturage. Tous les transports en commun sur [transports-region-auvergne-rhone-alpes](https://www.transports-region-auvergne-rhone-alpes.fr)

Accès routier

Depuis Les Vans (38 km) rejoindre Joyeuse (24 km) et suivre la D203 direction Valgorge.

Parking conseillé

Salle de la Pourette, Valgorge

Lieux de renseignement

Office de tourisme des Cévennes d'Ardèche

contact@cevennes-ardeche.com

Tel : +33 (0)4 75 37 24 48

<https://www.cevennes-ardeche.com/>

