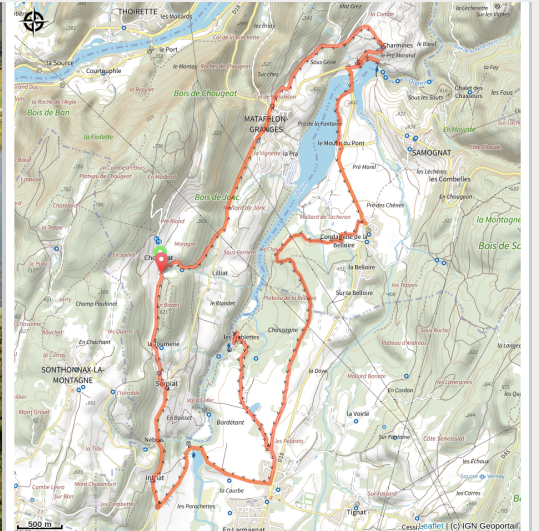


Le Tour de l'Oignin ou la rivière domptée

Haut-Bugey - Matafelon-Granges



Entre curiosités naturelles cachées et ouvrages hydroélectriques.

Infos pratiques

Pratique : VTC VTCAE

Durée : 2 h

Longueur : 20.8 km

Dénivelé positif : 361 m

Difficulté : Facile

Type : Boucle Jurassic Vélo Tour

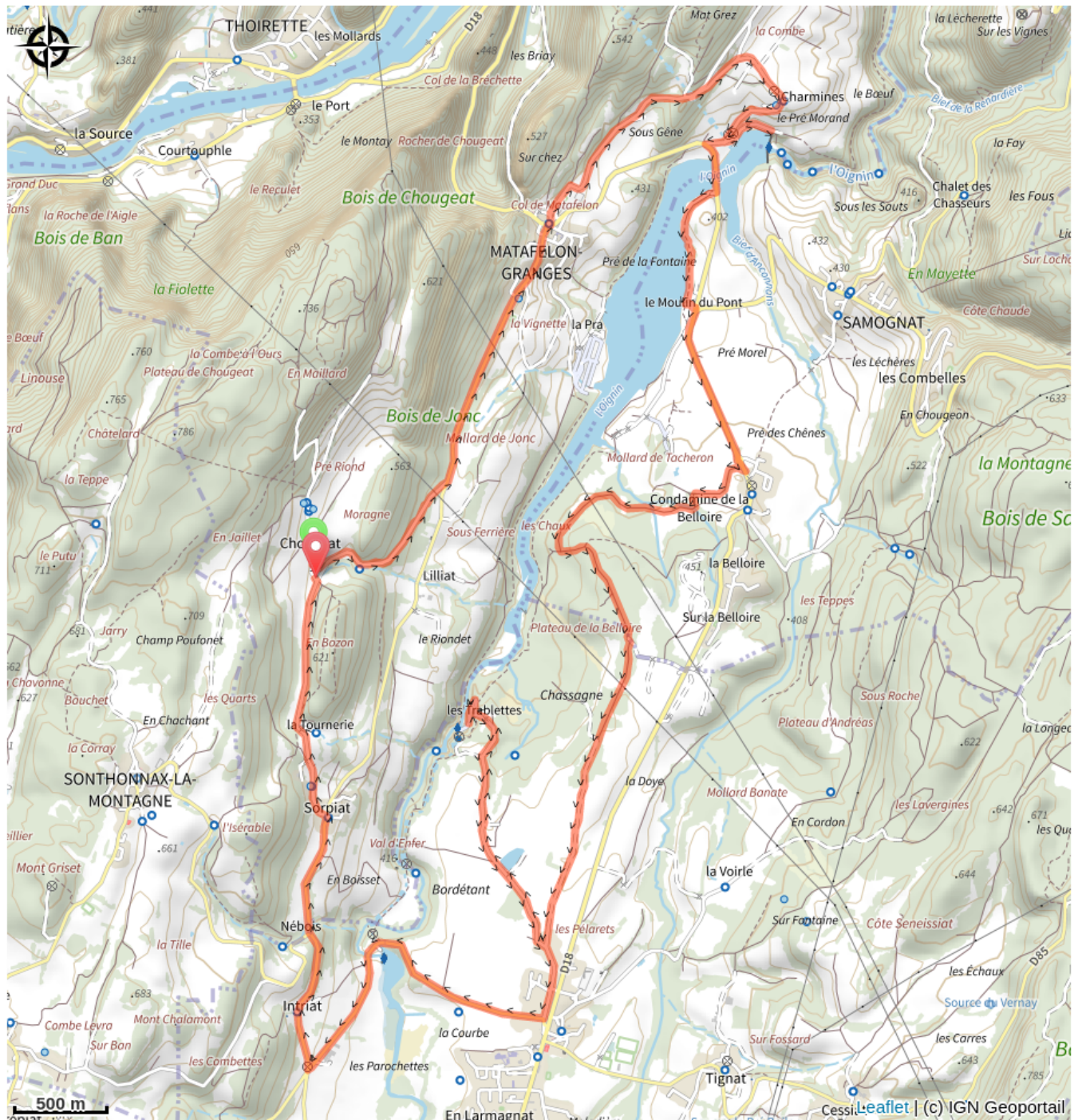
Itinéraire

Départ : Matafelon (place du Village)

Arrivée : Matafelon (place du Village)

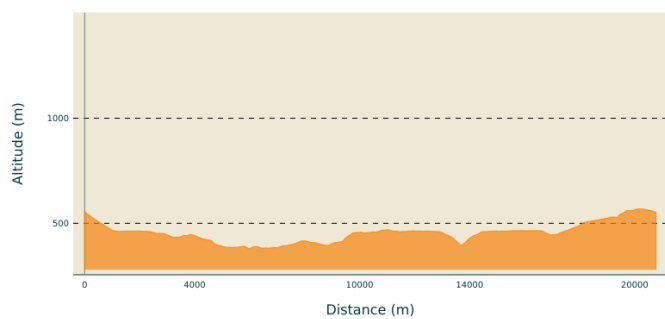
Un véritable voyage au coeur de l'eau... D'un barrage à l'autre, l'Oignin se faufile entre d'étroites gorges aux nombreuses curiosités tantôt dévoilées tantôt submergées.

Sur votre chemin...



Toutes les infos pratiques

Profil altimétrique



Altitude min 379 m
Altitude max 568 m