

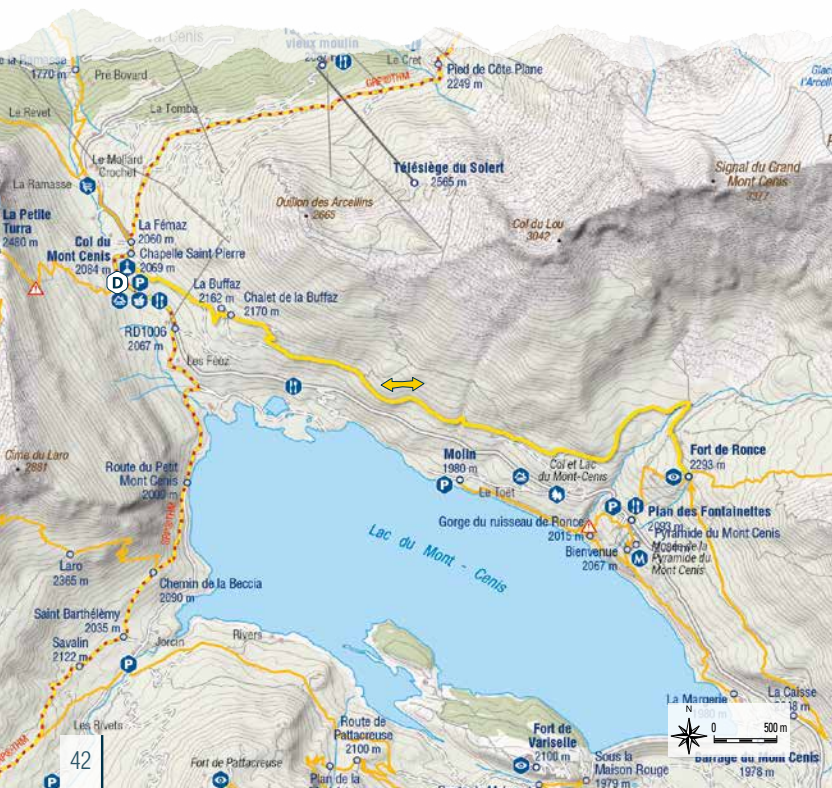
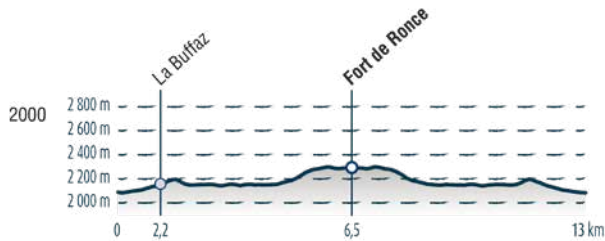


## Accès au départ

Val-Cenis, Col du Mont Cenis.  
De Lanslebourg, poursuivre la RD1006.  
Parking à proximité.



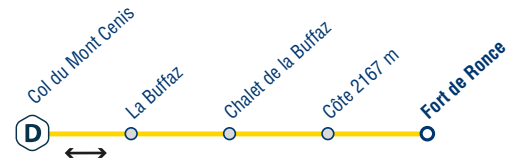
Scannez et suivez le parcours avec votre appli préférée



## Remontez le temps !



La machine à remonter le temps vous renvoie dans le passé des soldats italiens. Soyez aux premières loges sur ce balcon aux vues époustouflantes. Jouez les chasseurs d'images et prenez le temps de vous plonger dans l'histoire d'un lieu emblématique.



## Au fil de la balade

La Chapelle Saint-Pierre marque le début de votre voyage.

Les sonnailles des troupeaux d'alpages font écho aux sifflements lointains des marmottes.

Le balcon du sentier des 2000 vous semble partir vers l'infini. En arrière-plan la Roche d'Étache trône sur l'horizon. Voilà le décor bien planté pour retracer le passé militaire du Col du Mont Cenis. Laissez-vous tenter par plusieurs pauses panoramiques, facilitées par la douceur du relief.

Prenez un peu plus de hauteur grâce à la seule difficulté du jour et prenez place ! À presque 2300 m d'altitude, ce fort circulaire est un poste d'observation infailible ! Le calme s'y est installé depuis plus d'un demi-siècle, mais vous ressentez le poids de l'histoire.

À perte de vue, les crêtes découpent le ciel et se reflètent dans le lac aux eaux turquoise. Pas de doute : l'horizon vous appartient !

## La vie d'ici



Le Fort de Ronce fait partie des différents édifices défensifs frontaliers construits entre 1877 et 1908 par l'Italie. Il permettait de contrôler tous les accès au Col du Mont Cenis et a servi aux armées de Mussolini jusqu'en 1935.

Prenez rendez-vous avec l'histoire et arpentez son parcours d'interprétation consacré à l'histoire militaire du Mont Cenis.