






Les Roches Grandes

Saint-Pierre



				
8 km	1h55	228 m D+	Altitude 564 - 688 m	Église de Saint-Pierre

Départ du parking de la mairie de Saint-Pierre

En face de l'église de Saint-Pierre, prendre la route qui descend vers le lac et emprunter la 1ère route à gauche jusqu'au niveau du bâtiment le surplombant. Continuer à gauche sur le chemin qui longe le lac.

Quitter le chemin pour rejoindre la route et se diriger vers la gauche. À la patte d'oie prendre à droite et à l'intersection suivante suivre la direction du belvédère.

Le coin des curieux

Le site des Roches Grandes, au sommet du Puy volcanique de Lacollange, offre une vue panoramique sur le barrage de Marèges, les gorges de la Dordogne, le lac de Saint-Pierre, les orgues de Bort, le Sancy et les Monts du Cantal. Sur place, une table d'orientation permet de se repérer.





Lien direct vers la fiche rando avec trace GPX

