

PROPIÈRES.

■ À PROPIÈRES :

7 circuits pédestres de 4,5 - 8 - 10 - 11 - 15 - 24 et 30 Km, totalisant 102,5 Km de randonnées.

Ces circuits où il fait bon flâner, parcourent la campagne par monts et par vaux à travers prés et forêts de sapins ou de hautes fûtaies, longeant ici un ruisseau, là, un plan d'eau, plus loin des prairies où paissent vaches, chevaux et moutons... C'est au détour d'un chemin, dans les éclaircies de la forêt, ou bien au sommet d'une roche, que l'on découvre des vues magnifiques sur le Brionnais, le Charolais ou encore le Roannais. C'est encore le pays des airelles et des champignons, on l'on trouve le calme de la campagne à l'écart des grandes routes.

■ ACTIVITÉS LUDIQUES :

■ Exposition d'œuvres diverses, gratuit pour les exposants et visiteurs.

■ Foire à la brocante, gratuit pour les exposants et visiteurs.

■ Fête du 14 juillet : retraite aux flambeaux, grand feu d'artifice et bal gratuit.

■ Toute l'année, d'autres activités programmées.
Renseignements ☎ 04 74 03 62 48

■ AUTRES :

■ L'Espace-Loisirs d'Azole : plan d'eau pour la pêche avec abri. Aire de pique-nique, de pétanque et de jeux. Camping-Caravaning **

■ Ferme découverte du Botton : accueil de groupes et individuels. Visite de la ferme et de la fromagerie. Vente et dégustation. salle hors-sac avec sanitaires.
Renseignements ☎ 04 74 03 70 38

■ DESCRIPTIF DU CIRCUIT

CIRCUITS 1, 2, 3 ET 5, PARTIR À GAUCHE JUSQU'AU ROND-POINT, PUIS TOURNER À GAUCHE.

CIRCUITS 4 ET 6, PARTIR À DROITE JUSQU'À LA STATION-SERVICE, PUIS TOURNER À GAUCHE.

■ CIRCUIT 1 - 30KM - BALISAGE ROUGE ■

Propières, croix de la Chapelle, croix d'Ajoux, roche d'Ajoux, bois des Echarmeaux, les Echarmeaux, le Botton, Moulin Cochard, le Magnié, Azolette, Vers Puits, le Cros, les Moules, la Madone de Verbin, la Chirette, le Grand Moulin, la Biraude, la Bourdonnière, les Jolivets, vallon du Sornin, col du Patoux, les Sagnauds, les Gadolles, les Henrioux, les Condamines, le Berthelier et Propières.

■ CIRCUIT 2 - 24 KM - BALISAGE OR ■

Propières, croix de la Chapelle, croix d'Ajoux, roche d'Ajoux, bois des Echarmeaux, les Echarmeaux, le Botton, Moulin Cochard, le Magnié, Azolette, Vers Puits, la Croix de la Ras, Théodon, le Nervet, la Farge, le bois de la Farge, la Gardette, les Condemines, le Mort, le Paquier et Propières.

■ CIRCUIT 3 - 15 KM - BALISAGE NOIR ■

Propières, croix de la Chapelle, croix d'Ajoux, roche d'Ajoux, bois des Echarmeaux, les Echarmeaux, le Botton, Moulin Cochard, le Magnié, Azolette, Vers Puits, la Croix de la Ras et Propières.

■ CIRCUIT 4 - 11 KM - BALISAGE BLEU ■

Propières, croix de la Ras, Théodon, le Nervet, la Farge, le bois de la Farge, la Gardette, les Condemines, le Mort, le Paquier et Propières.







■ CIRCUIT 5 - 10 KM - BALISAGE JAUNE ■


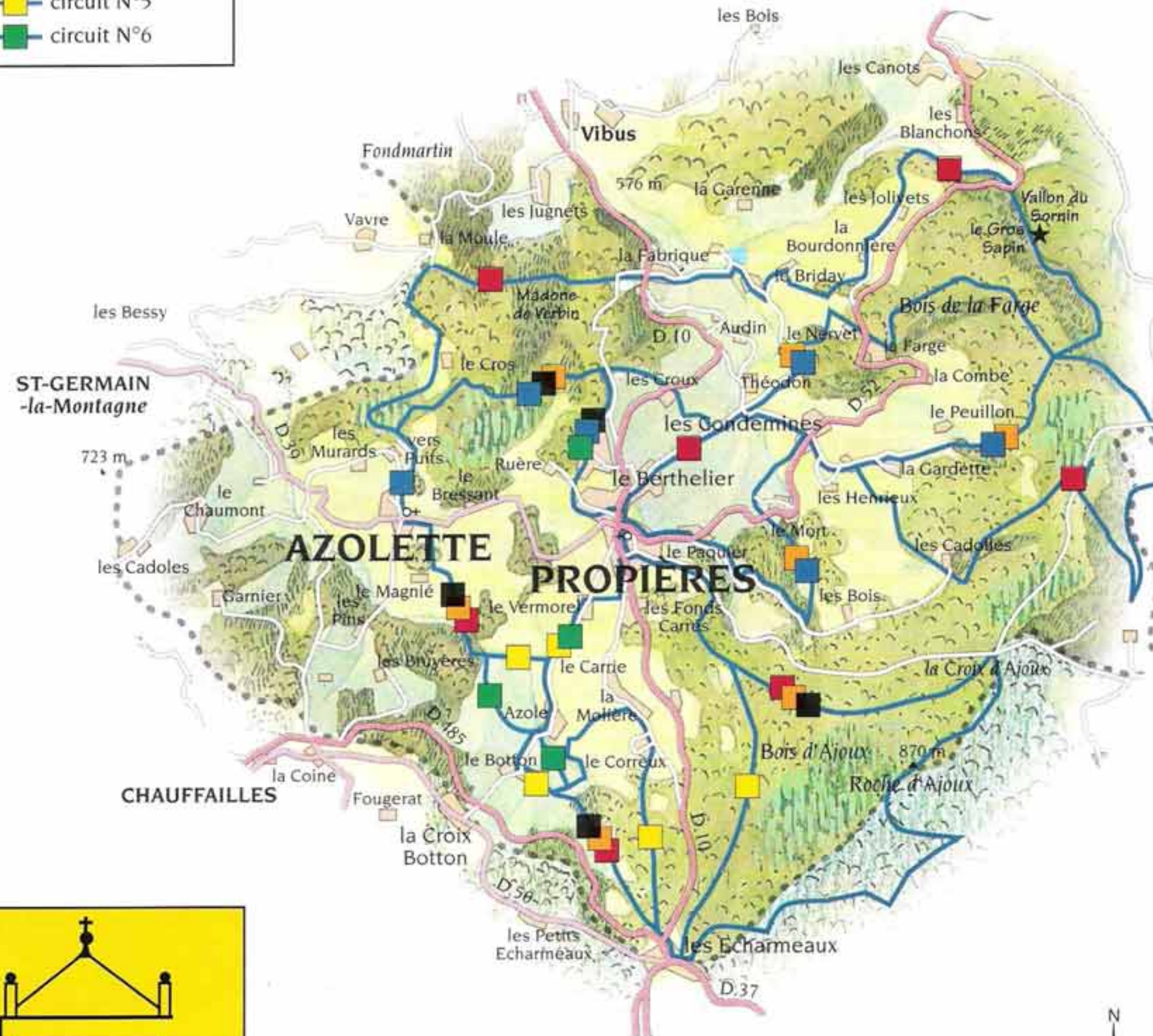
Propières, croix de la chapelle, les Echarmeaux, la Molière, les Correux, le Botton, Moulin Cochard, le Vermorel et Propières.

■ CIRCUIT 6 - 8 KM - BALISAGE VERT ■

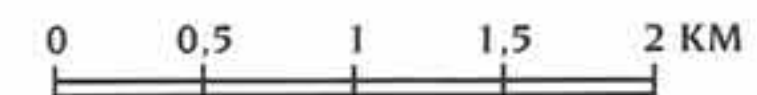
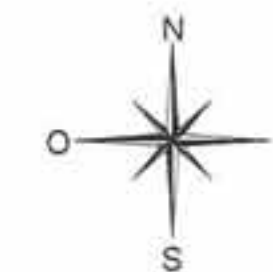
Propières, croix de la Ras, Vers Puits Azolette, le Magnié, moulin Cochard, le Botton, le Cul du Loup, Azole, le Vermorel et Propières.

sentiers pédestres
au départ de Propières

-  circuit N°1
-  circuit N°2
-  circuit N°3
-  circuit N°4
-  circuit N°5
-  circuit N°6



VOUS RETROUVerez CE DESSIN
SUR LES BALISES DE L'ITINÉRAIRE.



Cartographie Planisphère © mai 1999