Commune de Chazelles-sur-Lyon

On dit que ce sont les Chevaliers de St Jean de Jérusalem, installés à Chazelles dès 1148, qui auraient rapporté des Croisades, le secret de la fabrication du feutre. De leur Commanderie, il ne reste qu'une tour hexagonale place Jean-Baptiste Galland. Grâce à sa vitalité commerciale, artisanale et industrielle, Chazelles-sur-Lyon, en plus d'être un centre attractif pour toute la région, porte également le titre de Capitale du Chapeau. Cette cité conjugue, au travers de son urbanisme et de sa culture, son héritage industriel et sa double vocation urbaine et rurale.

Nom des habitants : les Chazellois, les Chazelloises
www.chazelles-sur-lyon.fr

Autres circuits présents sur la commune

Pédestres :
Sentier des moulins : 12 km (www.rando-forez-est.com)
Entre Loire et Rhône : 11, 5 km (Randonnez en Forez-Est)
Sentier des Paysages des Monts du Lyonnais : 23 km (www.rando-forez-est.com)
Sentier des paysages des Monts du Lyonnais, boucle ouest : 20 km (www.rando-forez-est.com)
Sentier piétonnier Chazelles-sur-Lyon / Saint-Symphorien-sur-Coise par Hurongues : 8 km (www.rando-forez-est.com)
Variante Saint-Jacques-de-Compostelle (jusqu'à Saint-Médard-en-Forez) : 4,5 km (www.rando-forez-est.com)

Données issues de SCAN25® - © IGN - 2019
Autorisation n° 5019-036 - Réf catalogue 2932ET

rando-forez-est.com

CHAZELLES-SUR-LYON

FOREZ_EST tourisme

Escapade Farlaude

Prenez de l'altitude, entre 600m et 1000m

"Les farlots" : c'est le surnom donné aux habitants de Chazelles, selon certains ce terme se rapporterait au travail du feutre, pour d'autres, il veut dire "fiers et libres". Vous longerez la Coise pendant quelques kilomètres, prenez votre temps, marchez au son du bruissement de l'eau pour vous ressourcer. Cette randonnée vous enchantera à coup sûr !

15 km CH2

65% de sentiers

2H30 / Moyen

Départ : Église Saint-Michel, place de la Poterne

Coordonnées GPS : 45.6378, 4.39171

Situation : 18 min de Montrond-les-Bains, 45 min de Saint-Etienne, 1h21 de Lyon
Transport : C1 : Saint-Symphorien-sur-Coise / Chazelles- sur-Lyon / Saint-Étienne
TIL 305 : Chazelles-sur-Lyon / Montrond-les-Bains / Montbrison
Ligne 2Ex : Chazelles-sur-Lyon / Lyon
Ligne S13A : Brussieux / Chazelles-sur-Lyon, ligne S13B : Sainte-Foy l'Argentière / Chazelles-sur-Lyon
Parking : à proximité Place Jean Baptiste Galland (zone bleue)

+455m

Tracé GPX

Départ église Saint-Michel, place de la Poterne. WC

- Prendre en face, rue Jean Jaurès. Laisser le château sur la gauche et traverser l'avenue du 11 Novembre en s'engageant en face rue Grand-Croix. Descendre en longeant les champs puis à la patte d'oie prendre à gauche pour franchir La Gimond sur une passerelle.

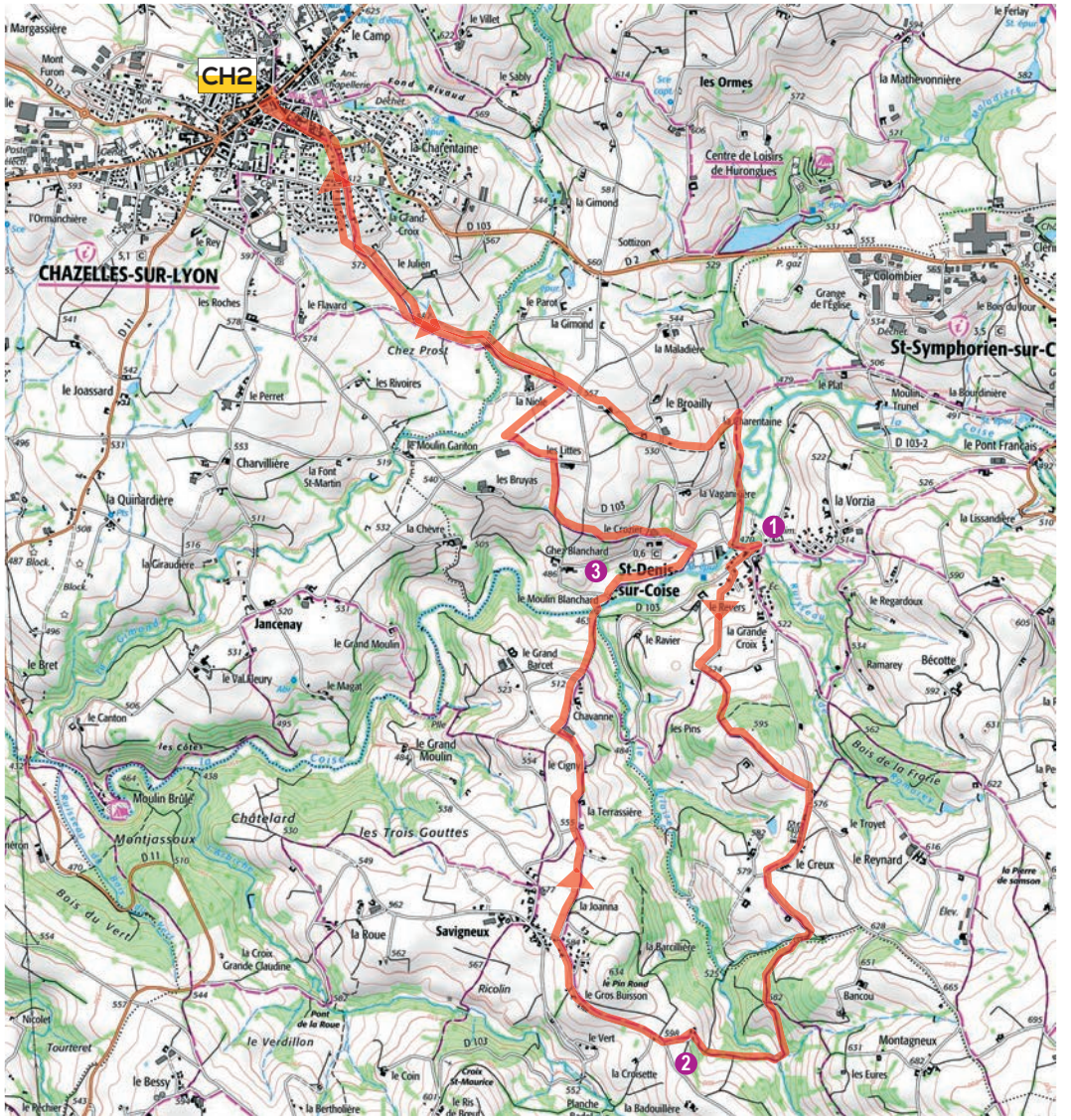

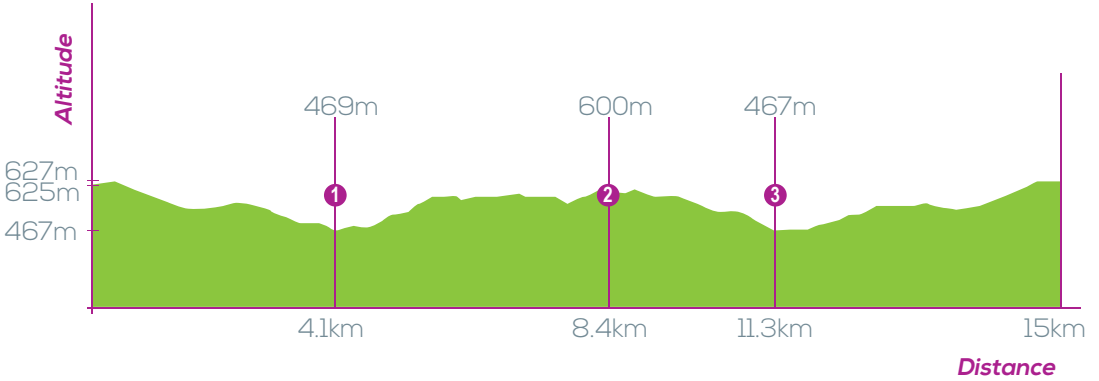





- Remonter en face en passant à proximité d'une ferme et aller jusqu'à la Croix Blanche. Prendre la route en face et ensuite un sentier sur 500m jusqu'à une croix de fer puis descendre par un petit sentier encaissé sur 600m jusqu'au sentier du bord de Coise que l'on suit à droite jusqu'au pont de Saint-Denis-sur-Coise.

Au niveau d'une croix de fer (après avoir dépassé Croix Blanche) arrêtez-vous un instant pour contempler Saint-Denis sur-Coise.

- Franchir le pont et suivre à droite la route de Chevrières.

- À la sortie du village, tourner à gauche. Monter par un sentier, longer un pré et continuer tout droit. Rejoindre un chemin que l'on prend à gauche sur 100m. Prendre à droite un chemin peu visible pour monter tout droit dans le bois. À la sortie du bois, continuer à monter en face.

- Ensuite, descendre entre les champs. Au croisement, poursuivre à gauche puis à la ferme, à droite. À la croix, prendre en face (Le Creux). Tout de suite après le puits prendre à gauche.

- Passer devant une ferme puis prendre à droite 2 fois. Passage dans un petit bois. À la sortie, continuer droit devant. Descendre jusqu'à la rivière Le Bilaise.

- Traverser sur une passerelle et remonter jusqu'à la ferme, puis à gauche par une petite route goudronnée. Arriver à la croix, tourner à droite et ensuite tout droit jusqu'à l'entrée de Savigneux.

- Après le panneau Savigneux, marcher sur 100m puis prendre le chemin goudronné à droite et continuer sur un chemin qui plonge vers la Coise. Aux premières maisons, prendre à gauche et aux fermes, continuer droit devant. Il faut encore descendre. Le chemin herbeux débouche sur un autre plus large.

- Vers un petit bâtiment, continuer tout droit. À la bouche d'incendie, tourner à droite. À la dernière maison, piquer tout droit et couper la route Saint-Denis / Chevrières en empruntant un chemin en herbe. Traverser la D103 ⚠ puis descendre tout droit jusqu'à la Coise.

- Suivre sur la droite le sentier du bord de Coise jusqu'au niveau du stade de foot. Prendre la petite route qui monte à gauche et, après les fermes, s'engager dans le chemin qui monte entre deux haies. À la patte d'oie, prendre le chemin à gauche qui monte vers une ferme à gauche et débouche sur une petite route que l'on prend encore sur la gauche. L'abandonner pour le premier chemin à droite entre deux champs qui ramène tout droit à la Croix Blanche.

- Suivre le même itinéraire qu'à l'aller sur 900m environ puis continuer le chemin tout droit sur 600 à 700m jusqu'à une petite route qu'il faut prendre à droite en direction de Chazelles-sur-Lyon.