


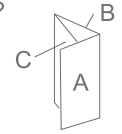
# Sentier de la Mare aux Evées - Accessible PMR

Proposé par :  
**Fontainebleau Tourisme**  
"Ce PDF a été généré à partir de Cirkwi, la  
plateforme de partage d'activités touristiques  
qui vous fait voyager"

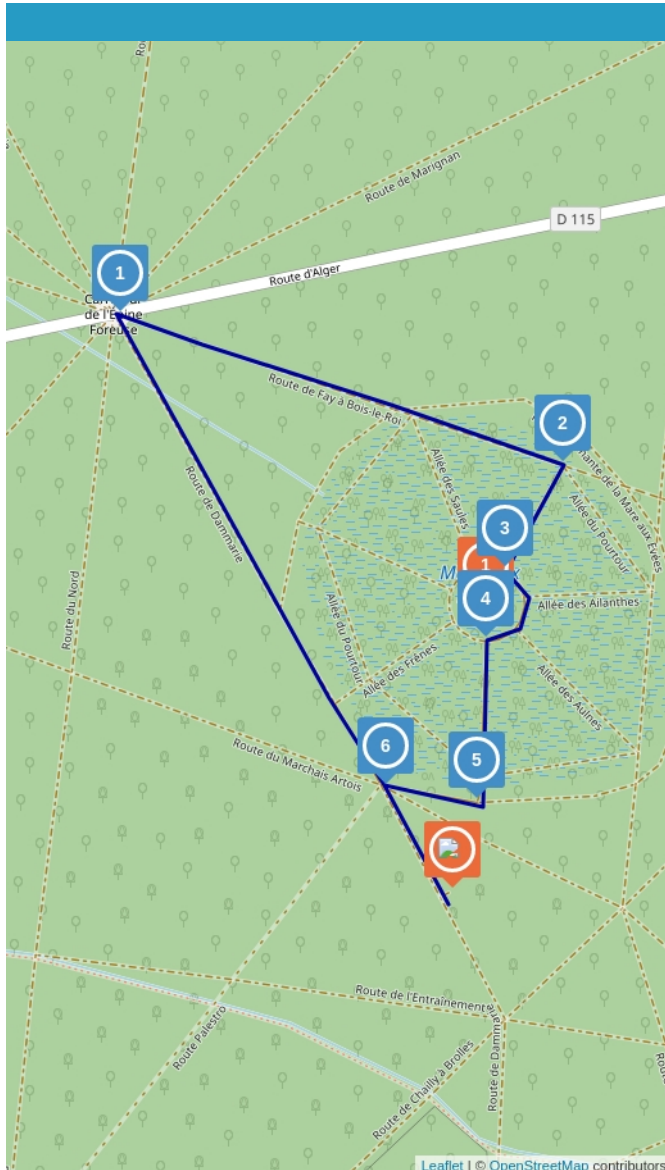
[www.cirkwi.com/circuit/353778](http://www.cirkwi.com/circuit/353778)



Comment plier ?



Ce circuit est composé de  
2 points d'intérêt et de 6 infos parcours



Cette promenade permet de découvrir la mare aux Evées et les futaies de chênes et de hêtres qui l'entourent mais aussi un patrimoine historique peu connu : les anciens puits de pétrole.

La mare aux Evées : son nom provient d'un dérivé de vieux français et désigne une zone marécageuse. Afin d'assainir ce secteur la plupart du temps inondé, des travaux sont entrepris sous Louis-Philippe d'après le plan élaboré entre 1833 et 1835 par Achille Marrier de Bois d'Hyver, conservateur des Eaux et Forêts. Plus de 20 km de fossés en étoile furent creusés ainsi que le bassin central cubant 12 000 m3.

Ancien puits de pétrole : entre 1958 et 1986, 38 puits de pétrole sont creusés dans cette partie de la forêt. Une ancienne structure est conservée pour témoigner de cette histoire peu commune. Ce projet fut stoppé dans le cadre de la préservation du massif.

Cyprès chauve : ce secteur de la forêt est le seul où l'on peut observer des cyprès chauves (*taxodium distichum*). Il s'agit d'un grand conifère de forme pyramidale qui aime les milieux humides. Son nom « chauve » vient du fait qu'il perde ses feuilles, ce qui est rare chez un conifère.

Ce circuit a été élaboré par l'ONF et les AFF. Pour découvrir d'autres itinéraires, pensez aussi à l'application Balade Branchée.

Et n'oubliez pas, j'aime la forêt, je la protège. Pensez à consulter la charte des bonnes pratiques en forêt.

**Contact :** Téléphone : 01 60 74 99 99 Email : [info@fontainebleau-tourisme.com](mailto:info@fontainebleau-tourisme.com)  
Site web : <http://www.fontainebleau-tourisme.com/>

**Période d'ouverture :** Toute l'année.

Cet itinéraire vous est fourni à titre indicatif. Cirkwi ne certifie pas la fiabilité des informations contenues dans les textes, cartes ou photos de cet itinéraire. Retrouvez plus d'infos sur [www.cirkwi.com](http://www.cirkwi.com)



Mise à jour le 09/08/22 par Fontainebleau Tourisme et généré par [www.cirkwi.com](http://www.cirkwi.com)


1

77300 FONTAINEBLEAU


Point d'intérêt naturel

## Mare aux évées

La mare aux Evées : son nom provient d'un dérivé de vieux français et désigne une zone marécageuse. Afin d'assainir ce secteur la plupart du temps inondé, des travaux sont entrepris sous Louis-Philippe d'après le plan élaboré entre 1833 et 1835 par Achille Marrier de Bois d'Hyver, conservateur des Eaux et Forêts. Plus de 20 km de fossés en étoile furent creusés ainsi que le bassin central cubant 12 000 m3.



Fontainebleau Tourisme



Fontainebleau Tourisme

2

77300 FONTAINEBLEAU

Patrimoine industriel

## Ancien puits de pétrole

Entre 1958 et 1986, 38 puits de pétrole sont creusés dans cette partie de la forêt. Une ancienne structure est conservée pour témoigner de cette histoire peu commune. Ce projet fût stoppé dans le cadre de la préservation du massif.

1

## Départ carrefour de l'Epine Foreuse

Suivez le panneau indiquant le départ de la boucle handisport : Panonceaux handisport représentant un fauteuil roulant un chemin stabilisé qui démarre au pied d'un arbre porteur du n°831. Aller tout droit sur environ 600m, ignorer un 1er croisement puis aussitôt deux départs sur la droite.

2

## Informations 2

À l'intersection, prendre la 1re à droite, l'Allée des Peupliers de Virginie jusqu'à la Mare aux Évées.

3

## Information 3

Vous avez atteint la Mare aux Évées Contournez la par la gauche. Quittez la mare en empruntant le 3e chemin à gauche, l'Allée des Peupliers du Lac Ontario

4

## information 4

Tournez sur l'Allée des Peupliers du Lac Ontario. Allez au bout de ce chemin bordé de canaux de drainage.

5

## Information 5

Suivez à droite la Route tournante de la Mare aux Évées.

6

**Route du Marchais Artois77300 FONTAINEBLEAU**

## Information 6

Au carrefour, deux option s'offrent à vous :

- prendre la deuxième à gauche sur la route de Dammarie pour découvrir un ancien puits de pétrole, situé quelques mètres plus loin sur votre gauche.
- prendre à droite (Nord-Ouest) sur la route de Dammarie pour rejoindre le parking.