

Des Carmes au Petit Bessillon



F. Galile © Provence Verte & Verdon Tourisme / Fabrice Galilé



© Provence Verte & Verdon Tourisme / Fabrice Galilé



© Provence Verte & Verdon Tourisme / Fabrice Galilé




F. Galile © Provence Verte & Verdon Tourisme

Point de départ

📍 BARJOLS
📍 Lat : 43.556036 Lng : 6.006014

Informations techniques

 Marche

Moyen ⌚ 4h00

↗ Deniv. pos.
465 m

↑ Alt. max.
670 m

↓ Alt. min.
234 m

↔ Distance
11,5 km



 Cirkwi

Proposé par :

Provence Verte & Verdon Tourisme

<http://www.provenceverteverdon.fr>

Ce document a été généré automatiquement grâce à Cirkwi, la solution de référence pour structurer, enrichir et diffuser vos données touristiques.

Description

Après avoir traversé le Vallon des Carmes vous rejoindrez le village de Pontevès puis monterez au sommet du petit Bessillon où vous profiterez d'un panorama à 360 degrés.

1. Depuis le parking, grimper en direction du centre-ville. En haut des escaliers, tourner à droite. Au rond-point poursuivre tout droit dans la « Rue de la République ».
2. A l'approche de la place de la collégiale, se faufiler à gauche dans la « Rue du Réal ». Au niveau des chutes du réal, monter les escaliers à gauche pour voir le village miniature (payant). Suivre les panneaux « Vallon des Carmes » et le traverser pour rejoindre la Croix du Castellas.
3. Prendre à gauche la petite route pour descendre la colline. Après la barrière, tourner à gauche, puis après 100 mètres, s'engager à droite sur le sentier en épingle. Au croisement, virer à gauche pour rejoindre le village de Pontevès.
4. Après le parking, tourner à droite sur la « Rue du Puits ». Passer devant l'oratoire, puis prendre à gauche à la 3ème intersection pour débiter l'ascension du sommet du Petit Bessillon. Traverser la crête (Prudence!), passer devant une ancienne tour de guet et 2 tables d'orientation. 100 mètres après, s'engager sur la descente abrupte (Prudence!). A la citerne, tourner à gauche sur la piste. Après le city stade, poursuivre sur la route de droite.

5. A la « Place des Martyrs », grimper la « Montée du château » à gauche de l'église. Entrer sur l'esplanade du château puis en sortir par la gauche. Tourner à droite et s'engager dans la « Rue Saint-Marc ». Descendre à droite les escaliers pour sortir du centre historique.

6. Au niveau du parking, descendre à droite la petite route. Au stop, longer à gauche la Route Départementale sur 300 mètres (Prudence!). Juste avant le pont, tourner à gauche sur le « Chemin de l'ancienne voie ferrée ». Au second pont, poursuivre tout droit. Quelques mètres avant la fin de la route, gravir le talus pour rejoindre un petit sentier et atteindre la zone d'activité des Carmes, puis l'entrée du Vallon des Carmes. Le parcourir à nouveau en direction du village. Emprunter le même itinéraire qu'à l'aller pour rejoindre le parking de départ.

Animaux

Oui. Les chiens doivent être obligatoirement tenus en laisse dans le Vallon des Carmes et sur le reste du parcours en raison de la présence potentielle de troupeaux.

Informations complémentaires

Période d'ouverture

Toute l'année tous les jours.

De juin à septembre : l'accès aux massifs forestiers est réglementé par la préfecture en raison du risque incendie.

Consulter la carte interactive : <https://www.risque-prevention-incendie.fr/var/> (disponible chaque soir à 18h).

Alertes visiteurs :

> L'incendie survenu le 18 août 2025 sur le Petit Bessillon a laissé des traces. Le sentier a depuis été réhabilité et reste praticable, mais il est aujourd'hui moins esthétique en raison des marques laissées par le feu.

> La randonnée traverse le Vallon des Carmes, un site régulièrement fermé à des fins de protection de son environnement très fragile. En cas de fermeture la randonnée est impossible. Merci de vous renseigner au préalable à l'Office de Tourisme sur les conditions d'accès au site.

Mis à jour par

Provence Verte & Verdon Tourisme - 16/02/2026

<http://www.provenceverteverdon.fr>

Environnements

Vue montagne

Vue panoramique

En forêt

Au bord de l'eau

A la campagne

Espace Naturel Sensible

Centre village

Présence de troupeaux et chiens de protection

Vue cascade

Contact

Téléphone : 04 94 77 20 01

Email : barjols@provenceverteverdon.fr

Site web : <http://www.provenceverteverdon.fr>

Nature du terrain

Rocher

Revêtement dur (goudron, ciment, plancher)

Gravillons

Non adapté aux poussettes

Compléments de localisation

Barjols, à 21 km au nord-est de Saint-Maximin par la D560

Références Topo guides et cartographiques

Références Topo guides :

Topoguide FFRandonnée "la Provence Verte...à pied" en vente dans les offices de tourisme de Brignoles, Cotignac, Barjols, Carcès, Nans les Pins, Saint-Maximin la Sainte-Baume et Plan d'Aups Sainte-Baume & sur la boutique en ligne > www.la-provence-verte.net/accueil/boutique-en-ligne.php?prod=60103

Histoire, culture et patrimoine

A découvrir en chemin :

- Quartier du Réal de Barjols

- Vallon des Carmes : cascades et rivières

- Village miniature : crèche dans le tuf avec 700 santons (payant)

- Table d'orientation de la Croix du Castellas

- Table d'orientation du Petit Bessillon, panorama : Sainte-Baume, Sainte-Victoire, Mont-Ventoux, Préalpes, entrée des Gorges du Verdon, Gros Bessillon.

Des Carmes au Petit Bessillon - Mis à jour le 17/02/2026 par Provence Verte & Verdon Tourisme et généré par www.cirkwi.com. Ce circuit vous est fourni à titre indicatif. Cirkwi ne certifie pas la fiabilité des 2 / 7 informations contenues dans les textes, cartes, photos ou itinéraires.

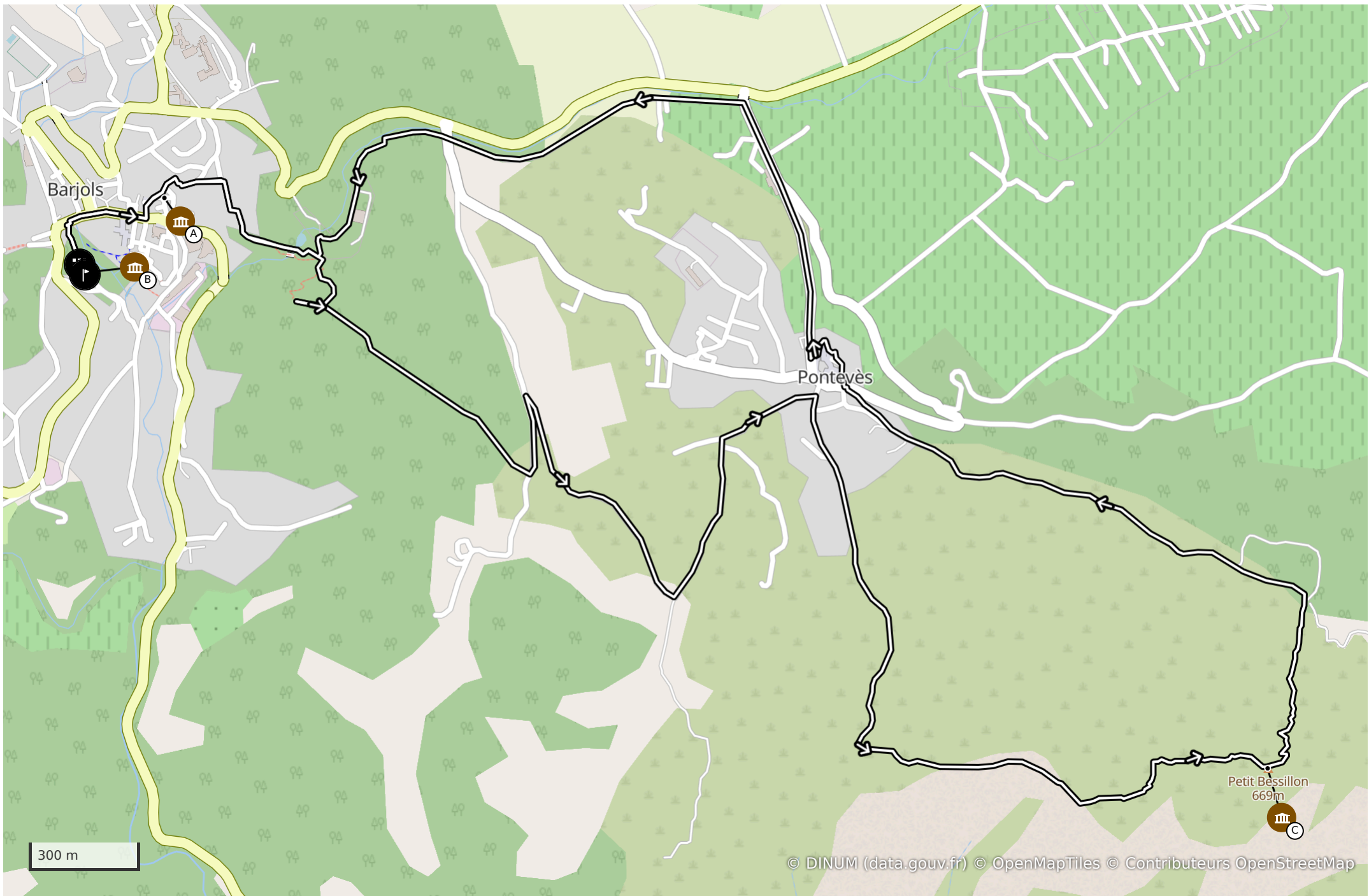
- Vestiges du château de Pontevès

Passages délicats

- Cœur de village : emprunter les trottoirs et passages piétons

- Petit Bessillon : passage aérien nécessitant l'usage des mains et descente abrupte, déconseillé aux personnes sujettes au vertige et aux enfants.

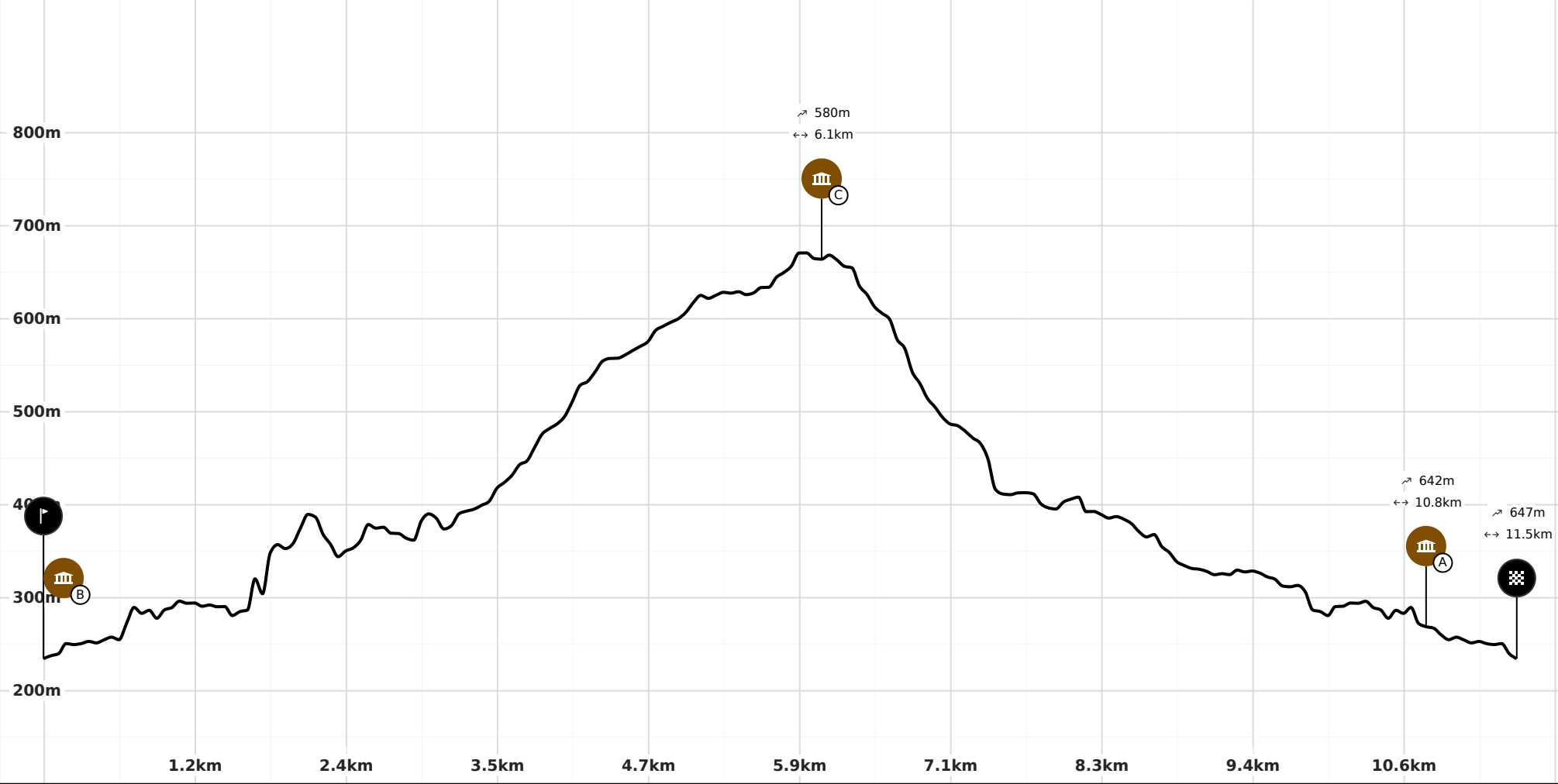
- Présence possible de pastoralisme et chiens de protection (Ayez les bons réflexes : tenir son chien en laisse, contourner le troupeau, laisser le chien vous identifier en gardant son calme, ne pas le caresser/nourrir ainsi que le troupeau, garder ses bâtons de marche près du corps)



Légende (Carte et profil altimétrique)

📍 Point de départ 🏠 Point d'arrivée ≡ Itinéraire

Profil altimétrique



Infos parcours et Points d'intérêt



Village miniature

Divers Par Provence Verte & Verdon Tourisme



Marcel ZENASNI vous invite à découvrir la reproduction au sein de sa crèche des activités rurales et paysannes qu'il a connu en étant barjolais dans une ancienne tannerie du 15ème siècle.

Animaux

Oui.

Tarif(s)

Plein tarif : 2 € | Tarif réduit : 1,5 € | À partir de 10 personnes.

Mis à jour par

Provence Verte & Verdon Tourisme - 13/02/2026
<http://www.provenceverteverdon.fr>

Période d'ouverture

Toute l'année, tous les jours.
Sur rendez-vous.

Contact

Téléphone : 06 89 97 08 30
Email : barjols@provenceverte.fr

📍 Quartier du Réal, 83670, BARJOLS
📍 Lat : 43.557919 Lng : 6.008685



© Village miniature - Barjols



© Village miniature - Barjols



© Village miniature - Barjols



Vallon des Carmes

Point d'intérêt naturel Par Provence Verte & Verdon Tourisme



Sur les hauteurs de Barjols, ce site naturel de 30 hectares anciennement occupé par des religieux puis par des activités industrielles a été reconverti en un lieu de promenade le long de la rivière du Fauvery. Balade, découverte historique et baignade.

> Histoire :

- Au XVIIème siècle, les frères Carmes déchaussés, édifient un couvent en réutilisant des grottes naturelles creusées dans le tuf. Le lieu est baptisé "Vallon des Carmes". L'occupation religieuse perdue jusqu'en 1790.
- Au XIXème siècle, l'eau est mise à profit avec une succession d'activités industrielles : papeterie, moulin à farine, usine hydroélectrique, minoterie, tannerie, puis micro-centrale électrique.


> Le Fauvery & les cascades :

Ce vallon a été façonné par la rivière du Fauvery (« il faut le voir » en provençal), dont la source se situe sur les pentes du Gros Bessillon. Elle dévale les falaises de tuf de Barjols, créant plusieurs cascades : la cascade des Carmes (environ 25 m de hauteur) et, en contrebas, la cascade du Gouffre aux Épines.


> Un espace naturel protégé :

Le site fait partie du périmètre Natura 2000 « Sources et tufs du Haut-Var », afin de préserver le tuf — une roche calcaire formée de dépôts sur la végétation. Ce tuf confère à l'eau sa couleur turquoise. Cet environnement fragile abrite de nombreuses espèces : oiseaux (Tichodrome échelette), poissons (barbeau méridional), tortue d'eau douce (cistude d'Europe) et chauves-souris (Grand et Petit Rhinolophe, Oreillard gris).

Le Conseil Départemental du Var a acquis le site dans le cadre de sa politique Espaces Naturels Sensibles et l'a aménagé en 2014 avec des passerelles sur pilotis, des belvédères et des sentiers balisés afin de protéger les



© Provence Verte & Verdon Tourisme



berges.

> Accès :

- Uniquement à pied : se garer sur le Parking "Crouchet" (parking gratuit de 40 places, situé route de Marseille direction Saint-Maximin). Puis marcher pendant 1 km (environ 15 minutes de marche). Depuis le parking, grimper l'escalier en direction du centre-ville. En haut des escaliers, tourner à droite. Au petit rond-point poursuivre tout droit dans la « Rue de la République » A l'approche de la place de la collégiale, se faufiler à gauche dans la « Rue du Réal » et suivre les panneaux « Vallon des Carmes » pour atteindre l'entrée du site naturel.

- Fortement déconseillé aux personnes ayant du mal à marcher, PMR et poussettes (escaliers, milieu naturel relief et traversées de rivière avec passages à gué)

- Prévoir des chaussures de marche et de l'eau. Toilettes & point d'eau sur le parking de la Rouguière.

> Réglementation :

- Baignade non surveillée aux risques et périls des usagers. Les enfants mineurs sont sous la garde et la surveillance de leurs parents ou des accompagnateurs.

- Animaux autorisés, tenus en laisse

- Défense de fumer ou d'allumer du feu

- Rapporter vos déchets, l'abandon de déchet est passible d'une amende de 135 €

- Ne pas cueillir la végétation.

- Restez sur les sentiers : falaises abruptes, danger de chute

- Camping / bivouac interdits.

- Vélos interdits.

Animaux

Oui. Animaux acceptés en laisse uniquement.

Tarif(s)

Accès libre.

Mis à jour par

Provence Verte & Verdon Tourisme - 24/02/2026

<http://www.provenceverteverdon.fr>

Période d'ouverture

Toute l'année tous les jours.

De juin à septembre : l'accès aux massifs forestiers est réglementé par la préfecture en raison du risque incendie . Consulter la carte interactive (disponible chaque soir à 18h)

Le Vallon des Carmes est un site régulièrement fermé à des fins de protection de son environnement très fragile.

Merci de vous renseigner au préalable à l'Office de Tourisme sur les conditions d'accès au site.

Contact

Téléphone : 04 94 77 20 01

Email : barjols@provenceverteverdon.fr

Site web : <https://www.risque-prevention-incendie.fr/var/>

⦿ Accès uniquement à pied depuis le parking Crouchet (1 km - 15 min), 83670, BARJOLS

⦿ Lat : 43.556098 Lng : 6.006058

⚠ 1 Alerte(s) sur ce point d'intérêt

Alerte visiteurs

Passage à gué entre le village et la cascade des Carmes difficile !



Petit Bessillon

Points de vues et panorama

Par Provence Verte & Verdon Tourisme



A proximité du village de Pontevès, cette colline aux allures de volcan culmine à 669 mètres d'altitude. Pour les plus sportifs son sommet offre un magnifique panorama à 360 degrés sur la Provence Verte et Verdon.

Le massif des Bessillons s'est formé lors du soulèvement des Pyrénées puis des Alpes. Le Petit Bessillon est le moins élevé des deux Bessillons. Il se divise en deux sommets de 639 au sud et 669 mètres au nord, séparés par une crête.

Au sommet :

- on peut y apercevoir les vestiges de la Tour Saint Martin, ancienne tour de guet défensive aux murs épais couverts de meurtrières, construite par les Pontevès souverains du château et du village éponyme.

- deux tables d'orientation pour une lecture de paysage à 360°, vue nord (du Luberon à l'Estérel) et une vue sud (du Gros Bessillon à la Sainte-Victoire). Pour l'atteindre, passage aérien nécessitant l'usage des mains, déconseillé aux personnes sujettes aux vertiges et aux enfants
/! Site accessible uniquement à pied

Accès :

- Randonnée sportive jusqu'au sommet "Des Versants d'Histoire" au départ de Pontevès (4 km) ou depuis Barjols "Des Carmes au Petit Bessillon" (11,5 km)

- Randonnée familiale au pied du massif "Sentier botanique les Frégourières" (3 km)

- Point de vue : depuis les vestiges du château au centre du village de Pontevès.





Animaux

Non. Chiens fortement déconseillés en raison de passages abruptes et passages aériens nécessitant l'usage des mains au sommet.

Tarif(s)

Accès libre.

Mis à jour par

Provence Verte & Verdon Tourisme - 23/02/2026

<http://www.provenceverteverdon.fr>

Période d'ouverture

Toute l'année tous les jours.

De juin à septembre : l'accès aux massifs forestiers est réglementé par la préfecture en raison du risque incendie.

Consulter la carte interactive (disponible chaque soir à 18h).

Alerte visiteurs :

L'incendie survenu le 18 août 2025 sur le Petit Bessillon a laissé des traces. Le sentier a depuis été réhabilité et reste praticable, mais il est aujourd'hui moins esthétique en raison des marques laissées par le feu.

Contact

Téléphone : 04 94 77 20 01

Email : barjols@provenceverteverdon.fr

Site web :

<https://www.risque-prevention-incendie.fr/var/>

https://www.la-provence-verte.net/activites/randonnee-p-edestre-ponteves_82.html

https://www.la-provence-verte.net/activites/randonnee-p-edestre-barjols_4.html

https://www.la-provence-verte.net/activites/randonnee-p-edestre-ponteves_21.html

Accessible uniquement à pied | Parking conseillé :

⦿ chemin de Brignoles, en contrebas de la Mairie, 83670, PONTEVÈS

⦿ Lat : 43.543993 Lng : 6.045844