

Pour votre sécurité

Recommandations

- Je porte le casque.
- Je vérifie l'état de mon vélo : freins, équipements de sécurité obligatoires...
- Je ne pars jamais seul sans mon portable.
- J'emporte boissons et aliments.
- Je respecte le Code de la route.
- Je sélectionne un itinéraire adapté à ma condition physique.
- Je prends un matériel de secours (pompe, chambre à air...).
- Je respecte l'environnement.


En cas d'urgence 18 : POMPIERS - 15 : SAMU

Sur votre parcours...

| | Maubec | Escazeaux | Larrazet | Vigueron | Beaumont | Belbèze |
|------------------|--------|-----------|----------|----------|----------|---------|
| Eau | | | | | | |
| WC | | | | | | |
| Aire pique-nique | | | | | | |

Graphique dénivelé

Ville de départ :
Beaumont de Lomagne
Village de loisirs "Le Lomagno"



Des paysages étonnants

Au cours de votre périple, en passant de vallons en vallons, en sautant d'une crête à une autre la Lomagne va vous offrir une diversité de paysages et de points de vue à vous couper le souffle. Nous avons sélectionné pour vous les plus remarquables : Maubec, Le Causé, Escazeaux, Vigueron, Belbèze (table d'orientation à côté de la Salle des Fêtes).

Des étapes gourmandes

Liste des restaurateurs et producteurs à l'Office de Tourisme.

Des contacts utiles

- "Les Poumpils Beaumontois"

Tél. : 05 63 65 28 92

- Comité Départemental de Cyclotourisme du Tarn et Garonne - Tél. : 05 63 66 15 58

- Ligue Midi-Pyrénées de Cyclotourisme
Tél. : 05 61 99 86 46

- Fédération Française de Cyclotourisme
Tél. : 01 56 20 88 88

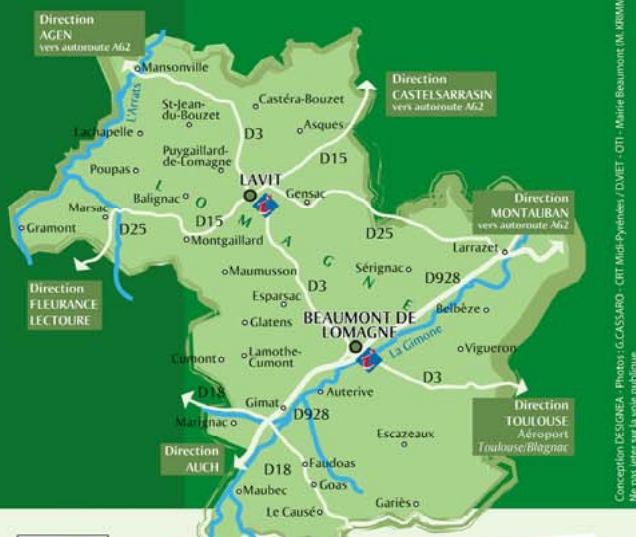


Office de Tourisme Intercommunal de la Lomagne Tarn-et-Garonnaise

■ 3, rue Pierre Fermat
Maison Fermat
82500 Beaumont de Lomagne
Tél. : 05.63.02.42.32 - Fax : 05.63.65.61.17

■ 2 bd des Amoureux - 82120 Lavit
Tél./fax : 05.63.94.03.43

contact@tourisme-en-lomagne.com



La Lomagne à vélo

Circuit de la Gimone

Sportif

50 km
Circuit V1



Office de Tourisme de la Lomagne Tarn-et-Garonnaise
www.tourisme-en-lomagne.com



www.tourisme-en-lomagne.com

Sur votre route...

La Gimone et l'Arrats «inséparables»

● La Gimone (136 km) et l'Arrats (131 km) descendent du plateau de Lannemezan dans les Hautes-Pyrénées, respectivement à 620 m et 640 m d'altitude et coulent côte à côte dans le département du Gers, balisant en quelque sorte l'antique route de crête jusqu'à Mauvezin, où elles sont à 1 km l'une de l'autre.

● Là, elles se séparent formant un angle de 60° si bien que leurs embouchures sont éloignées de 25 km. La Gimone se jette dans la Garonne à l'amont de Castelsarrasin et l'Arrats se jette dans la Garonne à Valence d'Agen.




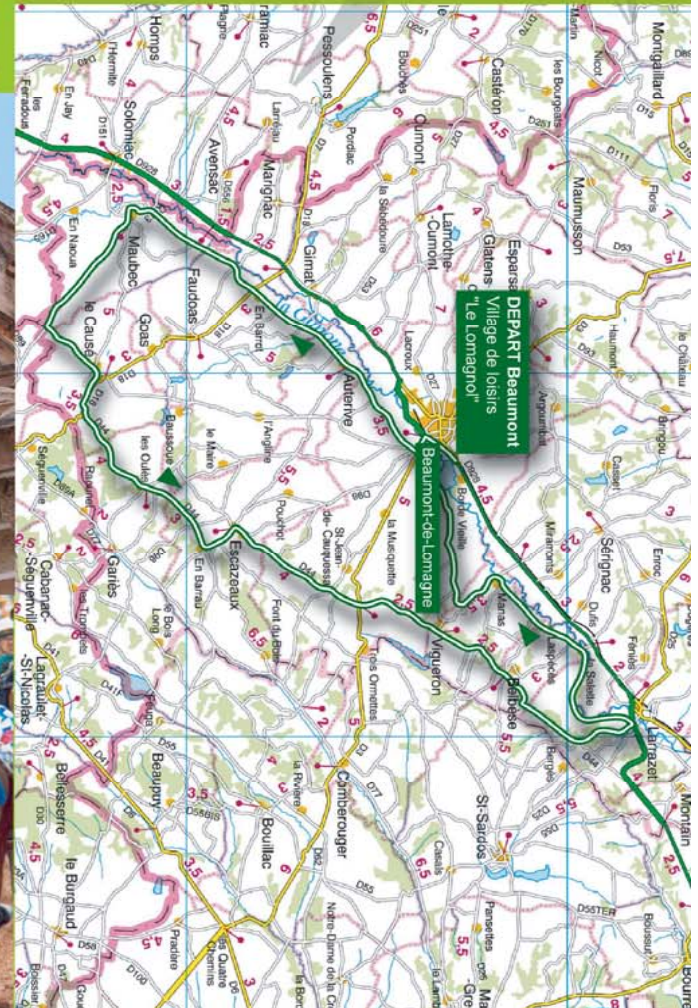
Larrazet

● Larrazet est la première bastide fondée en 1253 par l'abbaye de Belleperche. Construite au pied du coteau à l'abri des crues elle comporte des passages couverts dans des rues bordées de maisons anciennes du XVIe au XIXe siècles. Le château abbatial domine la vallée de la Gimone. La façade est de style gothique flamboyant. Un magnifique escalier voûté d'ogives qui tourne autour d'un noyau central. L'église, flanquée d'un majestueux clocher hexagonal possède un magnifique retable.



Longueur du circuit > 50 km

Scan Départemental © IGN-Paris-2007 Autorisation n°21070547



La production d'ail blanc

● L'ail blanc de Lomagne se différencie des autres aux par sa forme ronde, la blancheur et la grosseur de ses bulbes. Récolté en juin, c'est un produit de grande qualité : depuis novembre 2004, l'ail blanc de Lomagne est enfin reconnu pour sa qualité par Le Certificat de Conformité du Produit (CCP) et l'Indication Géographique Protégée (IGP).

Village de Maubec

● Ce village-acropole est venu se planter au sommet d'un banc de calcaire qui surplombe la vallée alluviale de la Gimone. Les remparts, en pierres patinées par les siècles, et l'église Saint-Orens, constituent le point d'orgue de ce village, ancienne cité fortifiée agrémentée de petites ruelles pittoresques. Aujourd'hui remparts et église sont classés « Monuments Historiques ».



Beaumont de Lomagne

● Beaumont de Lomagne est une bastide apparue au XIIIème siècle. Elle se caractérise par un découpage géométrique de l'espace, autour de la place centrale. Beaumont est occupée par une immense halle carrée de 36,40 m de côté reposant sur des socles en pierre.

● En 1280 commence à s'élever l'église Notre Dame de l'Assomption, église forteresse à chevet plat dont le clocher culmine à 51 mètres. De nombreux hôtels particuliers jalonnent les rues.



Les centres d'entraînements de trotteurs français

● En suivant la Gimone, ce sont tous les éleveurs-entraîneurs de trotteurs français qui se sont donnés rendez-vous sur les derniers kilomètres de votre périple. Aujourd'hui, l'hippodrome de Bordeveille est un site incontournable pour les courses de trot en France. Avec une quinzaine de réunions par an, cet hippodrome de 1ère catégorie accueille les courses les plus prestigieuses : tiercé, quarté quinté +, Grand prix du Sud-ouest, étape du grand national du trot...

