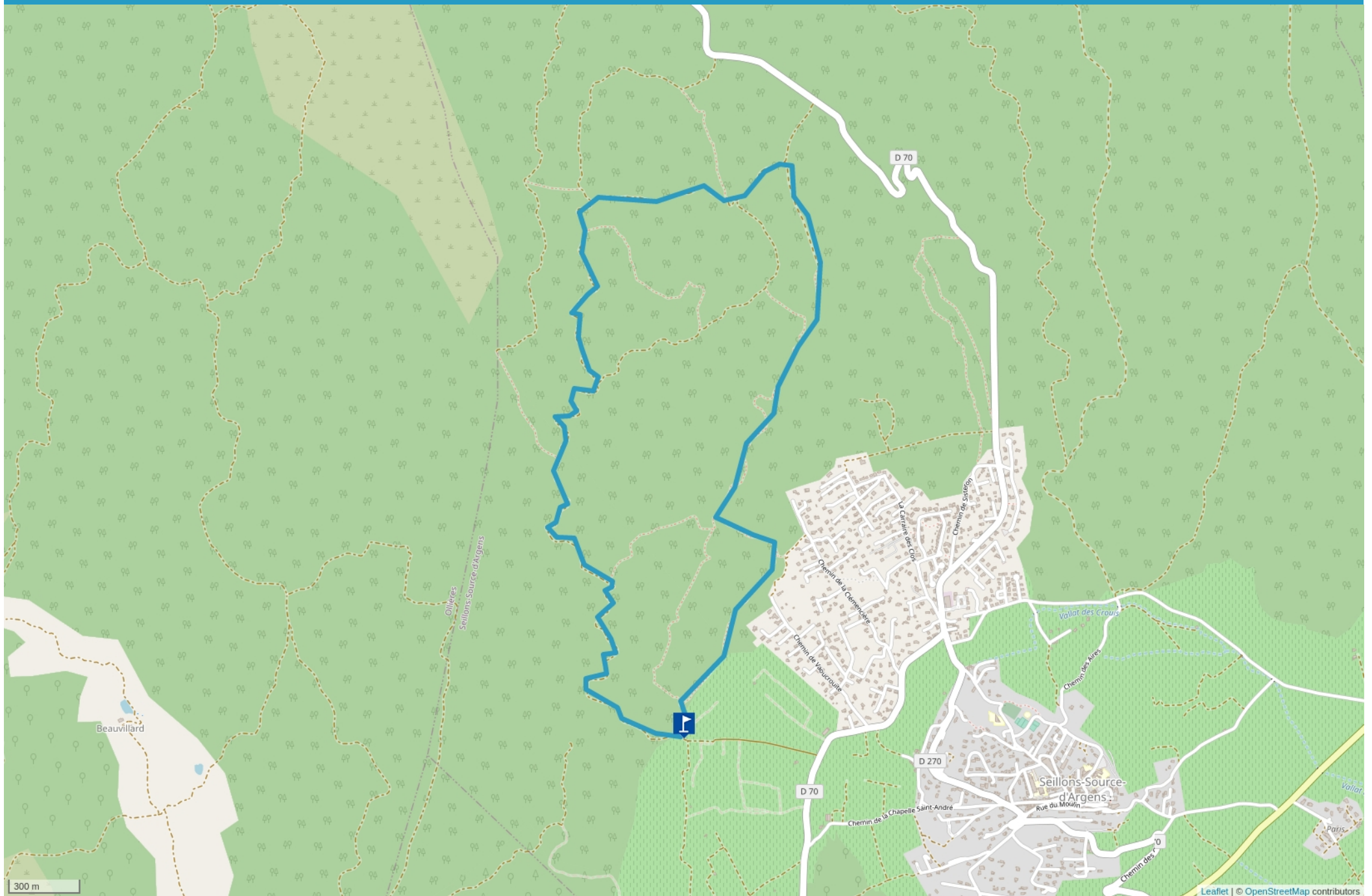


LE GASCON



Cet itinéraire vous est fourni à titre indicatif. Cirkwi ne certifie pas la fiabilité des informations contenues dans les textes, cartes ou photos de cet itinéraire. Retrouvez plus d'infos sur www.cirkwi.com



Mise à jour le 28/09/22 par Provence Verte & Verdon Tourisme et généré par www.cirkwi.com

Le Gascon

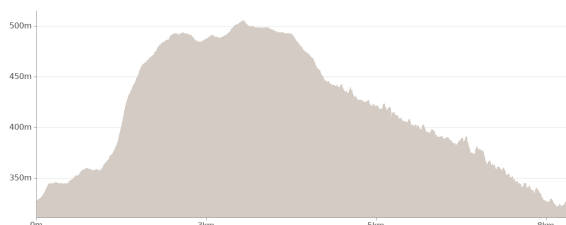
Proposé par :

Provence Verte & Verdon Tourisme

"Ce PDF a été généré à partir de Cirkwi, la plateforme de partage d'activités touristiques qui vous fait voyager" www.cirkwi.com/circuit/234048




© Luc Verney DR, Provence Verte & Verdon Tourisme



Départ : Les grands vignes - esplanade à droite de la barrière forestière - 83470

SEILLONS-SOURCE-D'ARGENS

 7.00 km

 2h30

 maxi 505 m

 mini 321 m

 Facile  170 m

Ce circuit se déroule en grande partie sur les crêtes (vue panoramique exceptionnelle) puis s'encaisse au fond d'un vallon.

Pour accéder au parking, depuis le village, prendre la direction d'Esparron de Palets puis à 1 km, prendre à gauche direction Les Exclaveous. Passer la cave Castellin puis à 100m, prendre à droite. Se garer sur l'esplanade (à droite de la barrière).

1. Depuis l'esplanade, dirigez vous vers le nord en empruntant le chemin de gauche. Suivre le chemin principal sur environ 800 m.
2. Au croisement, prendre à gauche le chemin qui monte fortement.
3. Une fois arrivée sur le Gascon, longer la crête sur la droite. Vue panoramique exceptionnelle sur les Alpes au nord, la Sainte Baume et le Mont Aurélien au sud. Continue sur la crêtes et faire attention aux balises.

Cet itinéraire vous est fourni à titre indicatif. Cirkwi ne certifie pas la fiabilité des informations contenues dans les textes, cartes ou photos de cet itinéraire. Retrouvez plus d'infos sur www.cirkwi.com

4. Le sentier rejoint un chemin carrossable qu'il faut emprunter par 2 fois sur la gauche. Rester sur le chemin principal qui descend et rejoint un autre chemin.
5. L'emprunte sur la gauche et redescendre dans le Vallon du Boucher qui s'encaisse et zigzague sur 3 km de descente. Rejoindre le point de départ.

CONTACT

Téléphone : 04 94 59 82 95

Email : saintmaximin@provenceverteverdon.fr

Site web : <http://www.provenceverteverdon.fr>

PÉRIODE D'OUVERTURE

Toute l'année.

En été, de mi-juin à mi-septembre : variable selon conditions d'accès aux massifs forestiers en raison du risque incendie.

Les prévisions sont effectuées chaque jour à 18h pour le lendemain, se renseigner :

- en office de tourisme auprès de nos conseillères en séjour
- en ligne sur le site de la préfecture : <https://www.risque-prevention-incendie.fr/var/>
- sur l'application mobile « Prévention Incendie »

Pour votre sécurité en cas de risque :

- sévère (orange) l'accès est déconseillé
- très sévère et extrême (rouge) la présence dans les massifs est interdite !.

Sous réserve de conditions météo favorables.

HISTOIRE, CULTURE ET PATRIMOINE

A découvrir en chemin :

- vue panoramique sur les Alpes, la Sainte-Baume et les Monts Aurélien
- borie rénovée

COMPLÉMENTS DE LOCALISATION

Seillons-Source-d'Argens, à 6 km de Saint-Maximin par la D560.

à l'intersection D 270 / D 70 avant la Verrerie, aller à gauche direction Saint-Maximin (D 70) ; passer la cave Castellin et, 100 m plus loin, prendre à droite sur 700 m ; se garer sur l'esplanade à droite de la barrière forestière.

PASSAGES DÉLICATS

montée raide entre 2 et 3

ALERTE VISITEURS

CHASSE :

Planning des battus <http://vivreseillons.fr/wp-content/uploads/2022/09/planning-battue-2022-2023.jpg> Cette randonnée se situe dans la zone "Boucher"



Mise à jour le 28/09/22 par Provence Verte & Verdon Tourisme et généré par www.cirkwi.com