



A voir sur l'itinéraire

La chapelle de Saint Sernin du Bosc

Une chapelle des champs sur un chemin légendaire ...

Sur le Chemin de St Jacques de Compostelle, dans un vallon au doux nom de « Combe du miel », se dresse la petite chapelle romane de Saint Sernin du Bosc, bâtie au 11^{ème} s.

Cette église est mentionnée dans les bulles de 1097 et de 1240 comme une possession de l'abbaye de Moissac qui, au 13^{ème} s., la céda à l'évêque de Cahors. L'édifice est de proportions modestes mais intéressant : abside semi-circulaire et voûtée en cul-de-four, clocher-mur à pignon triangulaire abritant deux cloches, corniche romane avec modillons.

La chapelle fut classée Monument Historique en 1995, décennie qui vu sa restauration complète.

Pigeonnier du Chartron



Quercy Sud-Ouest Balades et Randonnées

LAUZERTE

PR 1 – 11 km La chapelle de Saint Sernin du Bosc

« Un des Plus Beaux Villages de France », « Halte sur les chemins de Saint Jacques de Compostelle ».

Fièrement perchée sur son promontoire, en sentinelle au confluent du Lendou et de la Barguelonne, la cité médiévale déploie ses charmes de la Place des Cornières au point de vue de la Barbacane, dominant le Jardin du Pèlerin et les ruelles pentues du village.

Pour en savoir plus :
Mairie 82110 LAUZERTE
tél. 05 63 94 65 14
mairie@lauzerte.fr
www.lauzerte.fr



Office de Tourisme
intercommunal du
Pays de Serres
en Quercy

Place des Cornières
82110 Lauzerte
05 63 94 61 94

accueil@lauzerte-tourisme.fr
www.quercy-sud-ouest.com



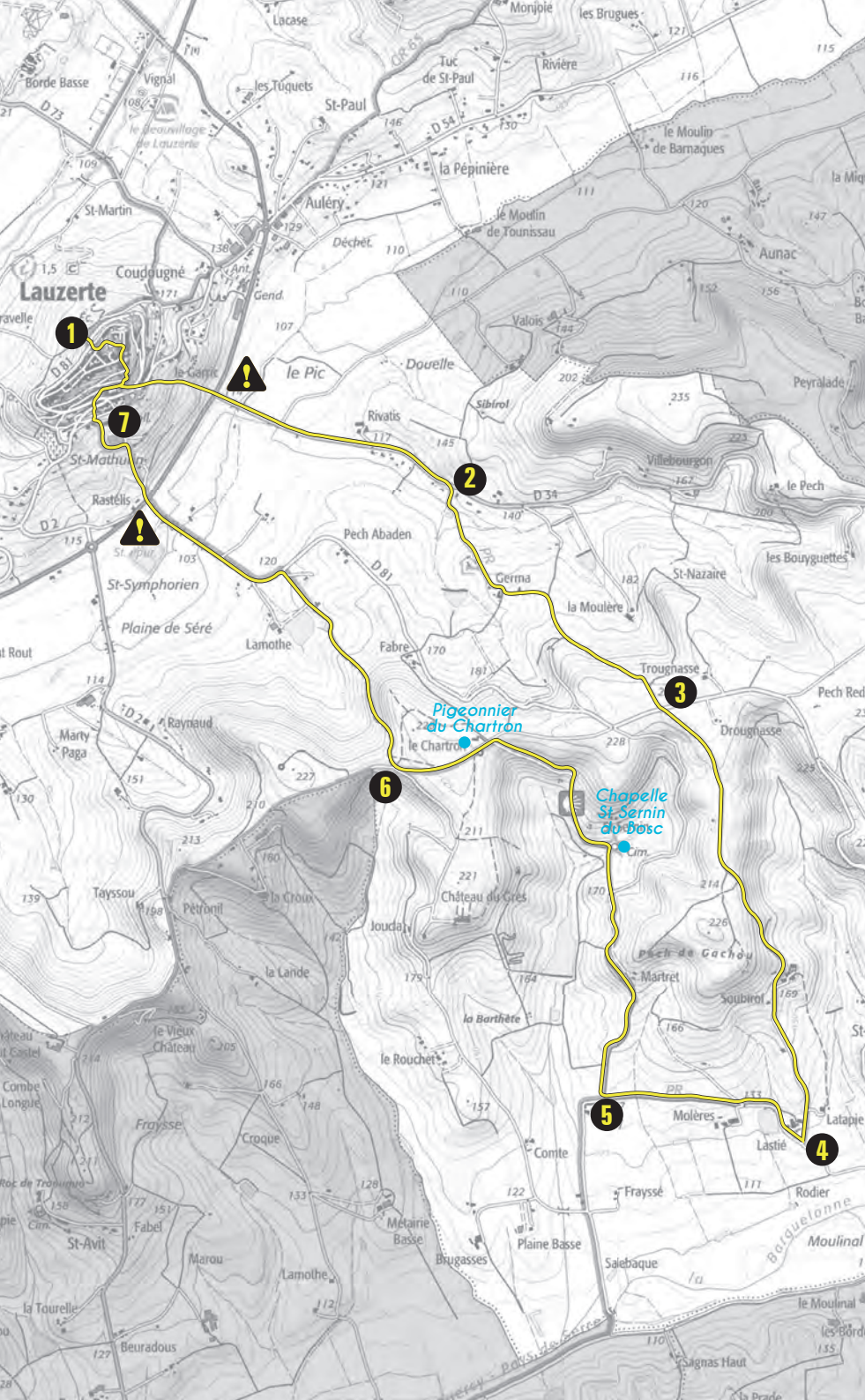
Crédit photos : OTI PSQ

Conception : Publiiver - OT PSQ / Impression : Publiiver

Les informations contenues dans ce document ne sauraient engager la responsabilité de l'Office de Tourisme.

Ne pas jeter sur la voie publique





Tracé itinéraire

Bonne direction

Tourner à gauche











Tourner à droite

Mauvaise direction



LAUZERTE

PR 1 - 11 km

La chapelle de Saint Sernin du Bosc

-  **Traversée de route à grande circulation**
-  **Kilométrage : 11 km / 3h**
-  **Situation : 38 km de Montauban**
-  **Parking : Promenade de l'Éveillé**
-  **Départ : Promenade de l'Éveillé**
-  **Altitude mini : 104 m**
-  **Altitude maxi : 230 m**
-  **Difficulté : Moyen**
-  **IGN Carte IGN 2040 O**
-  **Balissage jaune**
-  **RD/D Route départementale**

QUERCY SUD OUEST
DÉCOUVERTE NATURE

- 1** Du point de départ à « l'Éveillé », traverser la Place des Comières, tout droit, puis prendre à gauche, la rue de la Garrigue. Passez à droite sous le porche puis à l'esplanade emprunter l'escalier vers le Jardin du Pèlerin sur la gauche. En bas du village, face à «l'hôtel du Quercy», tourner à gauche, passer l'église des Carmes, la rue et emprunter à droite le chemin de terre qui descend dans la vallée.
Couper la route Rd 953  et prendre la Rd34 en face vers Cazes-Mondenard sur environ 1km.
- 2** Obliquer à droite vers Germa et suivre ce chemin pour monter sur le plateau (1.4 km).
- 3** À la route prendre à gauche sur 60m puis à droite le sentier entre deux rangées d'arbres, poursuivre, passer la ferme de Soubirol pour descendre jusqu'à la vallée (2kms).
- 4** Tourner à droite vers Lastié puis suivre cette route sur 320m avant de prendre à gauche vers Molères puis rapidement à droite sur le chemin de terre.
- 5** Au niveau de la « ferme de Parry », prendre le sentier en montée à droite. Après 700 mètres prendre à gauche sur le chemin puis descendre vers la chapelle de Saint Sernin du Bosc. Laisser l'église à droite et remonter vers le plateau. A la route prendre à gauche au lieu-dit «Chartron» (ancien prieuré et pigeonnier sur colonnes, propriété privée), et continuer sur 500 m.
- 6** Au croisement de routes, s'engager sur le sentier qui descend à droite à travers bois. Longer une retenue d'eau et prendre la D 81 à gauche. Franchir le pont sur le Lendou, à 50 m traverser la D 953 , prendre en face le chemin qui grimpe ...
- 7** ... jusqu'au collège, tourner à gauche et à droite pour rejoindre la cité médiévale.