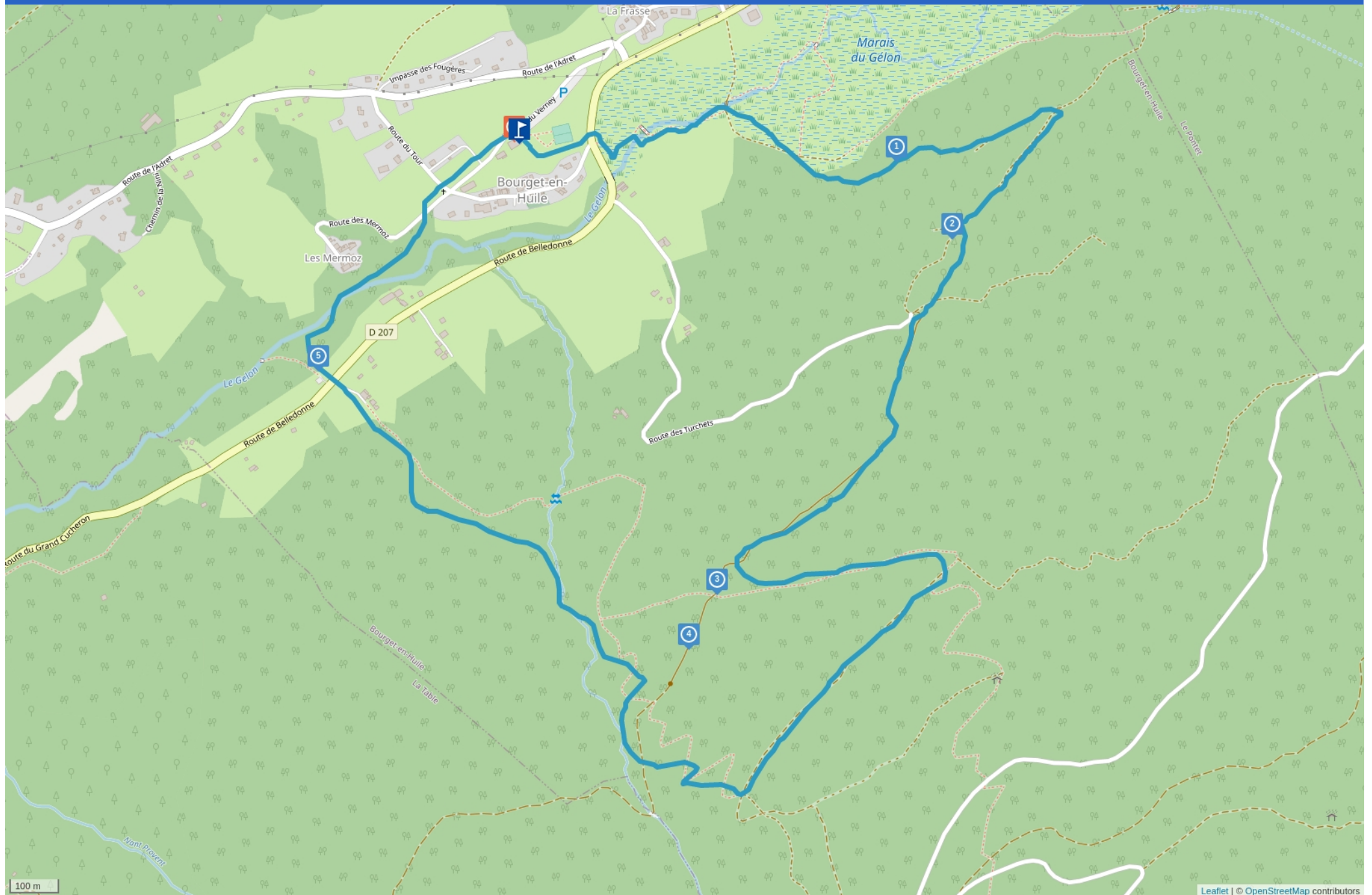


N°05 - CIRCUIT DES CÔTES



Cet itinéraire vous est fourni à titre indicatif. Cirkwi ne certifie pas la fiabilité des informations contenues dans les textes, cartes ou photos de cet itinéraire. Retrouvez plus d'infos sur www.cirkwi.com



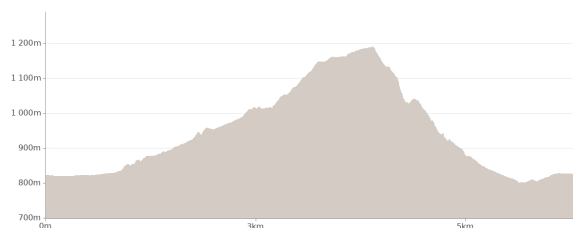
Mise à jour le 27/10/23 par Office de Tourisme Coeur de Savoie et généré par www.cirkwi.com

N°05 - Circuit des côtes


Proposé par :


Office de Tourisme Coeur de Savoie

"Ce PDF a été généré à partir de Cirkwi, la plateforme de partage d'activités touristiques qui vous fait voyager"www.cirkwi.com/circuit/46548



Départ : D24 - 73110 BOURGET-EN-HUILE

 6.80 km


  maxi 1190 m

 mini 799 m

 419 m

 -421 m

Circuit des côtes: 6.8 km. Altitudes: 800/1028m. Départ du Chalet du Verney.
La vallée des Huiles propose 12 itinéraires, non damés, pour la pratique de la raquette.
Plan à retirer à l'Office du Tourisme ou au Foyer de ski de fond du Bourget en Huile.

CONTACT

Téléphone : 04 79 65 09 57

Site web : <http://tourisme.coeurdesavoie.fr>

PÉRIODE D'OUVERTURE

Du 15/12 au 31/03 : ouvert tous les jours (suivant enneigement).

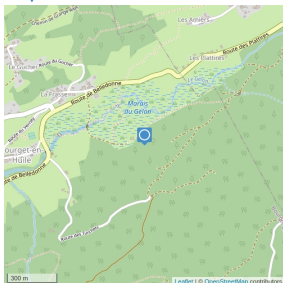
Cet itinéraire vous est fourni à titre indicatif. Cirkwi ne certifie pas la fiabilité des informations contenues dans les textes, cartes ou photos de cet itinéraire. Retrouvez plus d'infos sur www.cirkwi.com



Mise à jour le 27/10/23 par Office de Tourisme Coeur de Savoie et généré par www.cirkwi.com

1

73110 BOURGET-EN-HUILE - Altitude : 855m



Cascades des Bancs

Traversez le ruisseau des Bancs, sur votre droite la cascade.

2

73110 BOURGET-EN-HUILE - Altitude : 921m

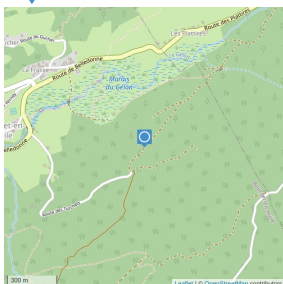
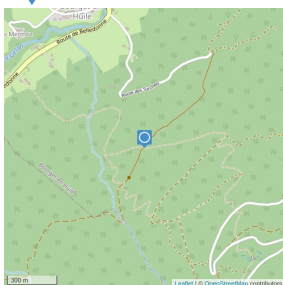


Table de pique nique

Point de vue sur la vallée des Huiles

3

73110 BOURGET-EN-HUILE - Altitude : 1028m

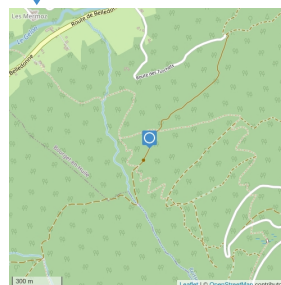


Route forestière

Prendre le chemin à gauche.

4

73110 LA TABLE - Altitude : 1048m

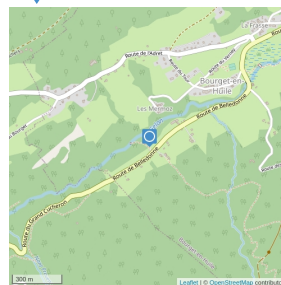


Route forestière du Champet

Quittez la route forestière pour prendre un chemin sur votre gauche.

5

D207 - 73110 BOURGET-EN-HUILE - Altitude : 808m



Aire de pique nique des Quinquins

Traversez la départementale pour rejoindre l'aire de pique nique.

1

73110 BOURGET-EN-HUILE

Activités Sportives, Autres Commerces

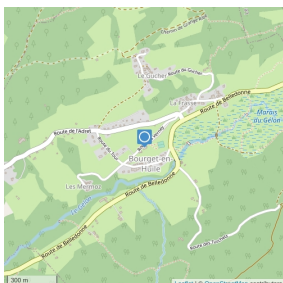
OT Coeur de Savoie



Foyer de ski de fond du Bourget en Huile

Le Foyer de ski de Fond du Bourget-en-Huile vous permet de louer du matériel, raquettes, ski de fond et luges. L'accès aux sentiers raquettes et aux pistes de ski de fond sont gratuits.

- Une dizaine de circuit raquettes vous sont proposés pour découvrir les joies de la neige dans la vallée des huiles.
- Des boucles de ski de fond (classique uniquement) sont également tracés par des bénévoles de l'association.



COMPLÉMENTS DE LOCALISATION

Situé derrière le Chalet restaurant du Verney

CONTACT

Téléphone : 04 79 65 09 57

Site web : <http://www.bourgetenhuile.com/le-bourget-en-huile-une-station-a-taille-humaine/>

