

BALADES & RANDONNÉES
à Rumilly - Albanais

Le **SANGLIER**

AU DÉPART DE MOYE



Durée

3H10

VARIANTE +45 MIN

Niveau

MOYEN




Parcours de randonnée dans le Mont Clergeon,
principalement forestier, permettant de découvrir certaines
curiosités géologiques comme la grande cuve.



Dénivelé
520 D+

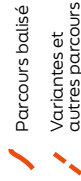
Kilomètres
11
HORS
VARIANTE



Bonne direction

Changement de direction

Mauvaise direction



Parcours balisé

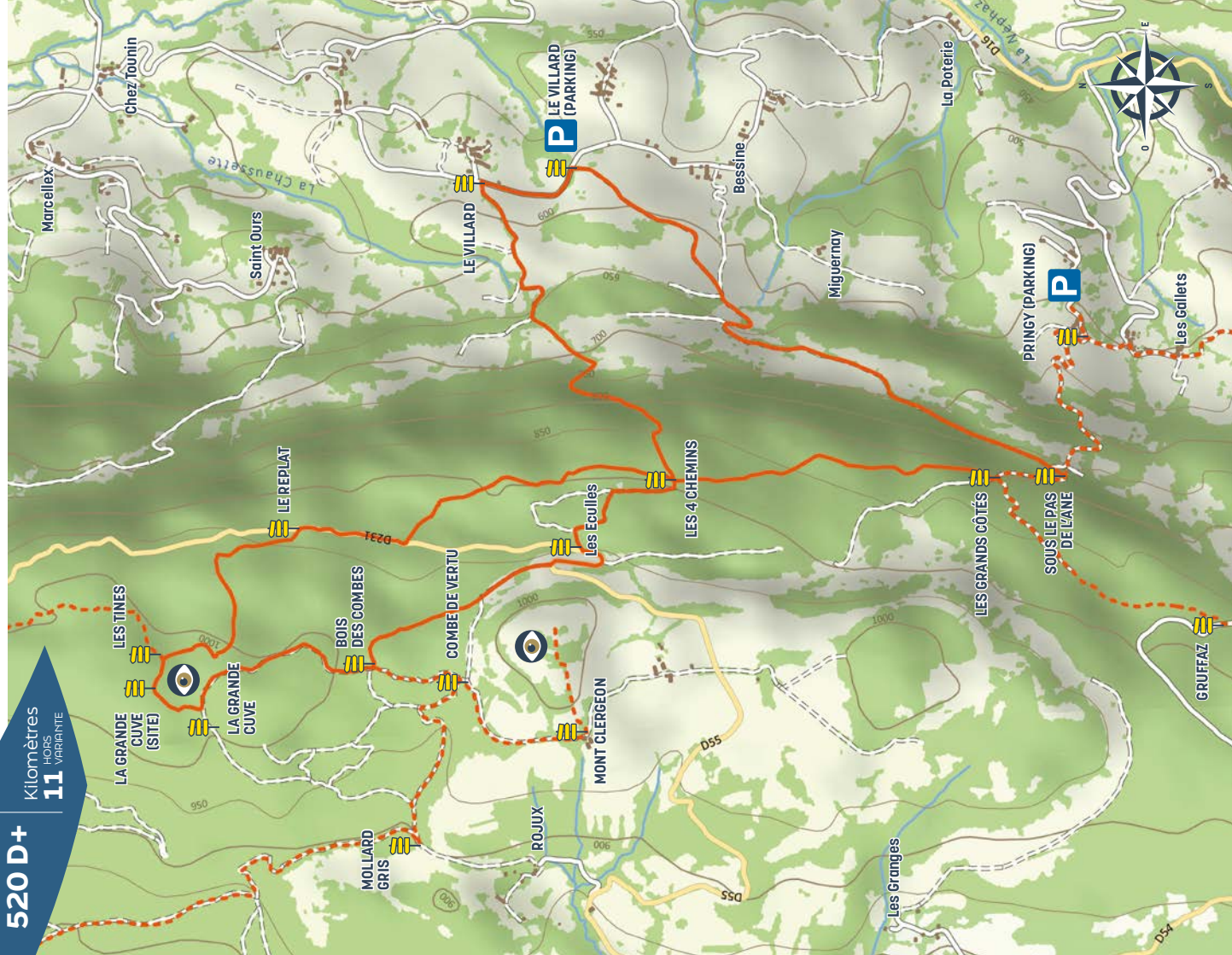
Variantes et autres parcours



Point d'intérêt

Poteau directionnel

Parking (départ)



Map labels and features:

- Points of Interest (Eye icons):** LA GRANDE CUVE (SITE), LA GRANDE CUVE, MONT CLERGEON
- Parking (P icons):** LE VILLARD (PARKING), PRINGY (PARKING)
- Locations:** MARCELLEX, Chez Tounin, SAINT OURS, LE VILLARD, Bessine, Miguernay, Les Granges, Les Gallets, GRUFFAZ, Les Granges, Les Ecailles, LES 4 CHEMINS, LES GRANDS CÔTÉS, SOUS LE PAS DE L'ANE, BOIS DES COMBES, COMBE DE VERTU, MOLLARD GRIS, ROJUX, LA GRANDE CUVE, LES TINES, LE REPLAT, LES 4 CHEMINS, LES GRANDS CÔTÉS, SOUS LE PAS DE L'ANE, GRUFFAZ
- Water Features:** La Chaussette, La Poterie, La Vache
- Infrastructure:** D55, D54
- Topography:** Contour lines at 50m intervals (500, 600, 700, 850, 1000)
- Compass Rose:** Located in the top right corner, showing North (N), South (S), East (E), and West (W).

LIEU DE DÉPART

Direction
Bessine, parking
au croisement de
la route avec un chemin
rural à droite. Présence
d'un panneau avec
plan des sentiers.



Rumilly
ALBANAIS
SAVOIE MONT BLANC

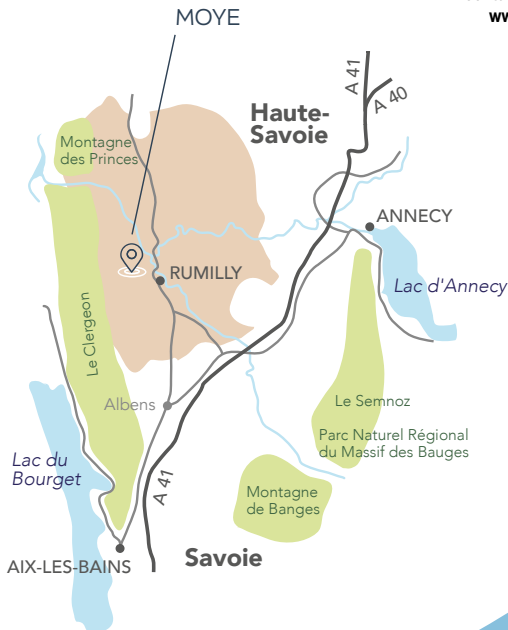
OFFICE DE TOURISME RUMILLY-ALBANAIS

1 place de la Manufacture - 74150 Rumilly

tél. 04 50 64 58 32

contact@rumilly-tourisme.com

www.rumilly-tourisme.com



**haute
savoie**
le Département

112
SECOURS