

TOP Circuit randonnée : Chezery-Forens Sur les pas des moines

↔ 10,3 km

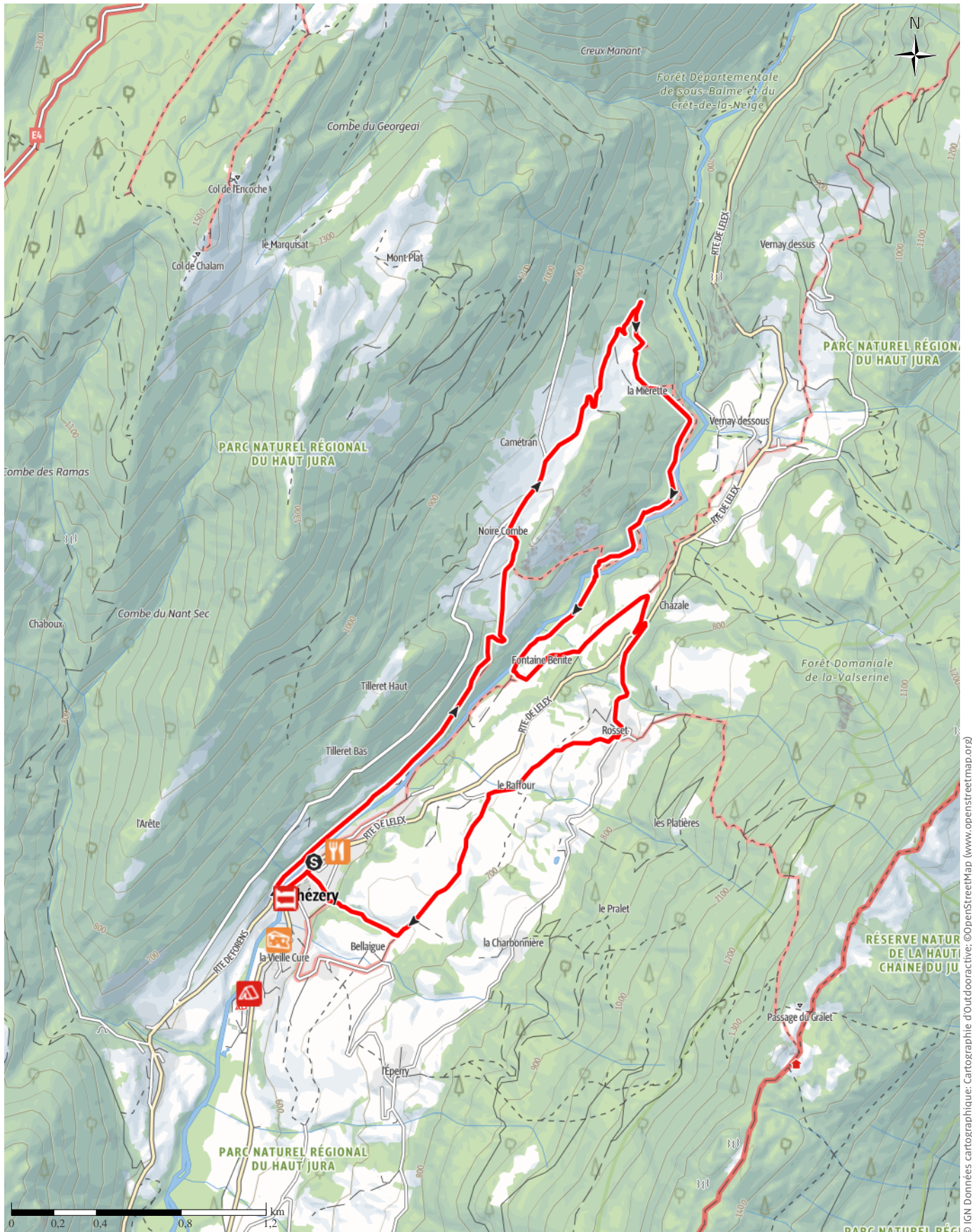
🕒 3:30 h.

▲ 330 m

▼ 330 m

Difficulté

Facile

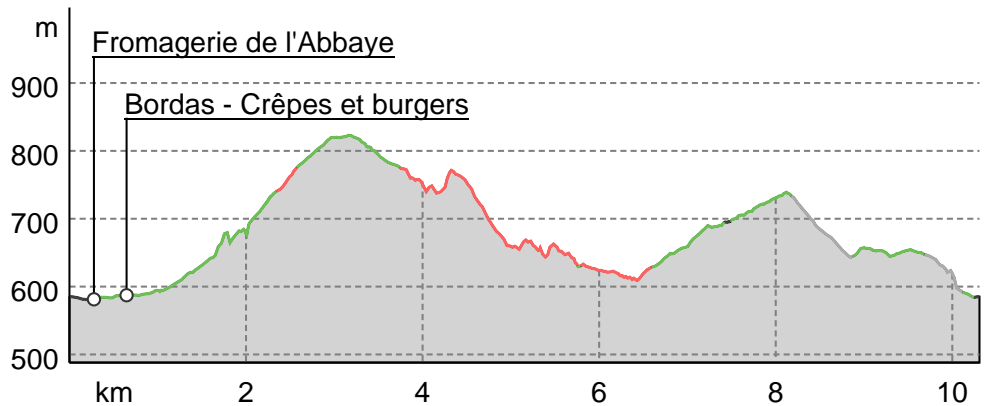


TOP Circuit randonnée : Chezery Forens Sur les pas ...

Type de chemin

Chemin	5,8 km
Sentier	3 km
Route	0,4 km
Inconnu	1,1 km

Profil altimétrique



Activité

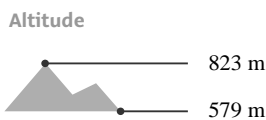
Randonnée

Distance	↔	10,3 km
Durée	🕒	3:30 h.
Dénivelé positif	▲	330 m
Dénivelé négatif	▼	330 m

Difficulté Facile

Niveau physique ●●●●●

Technicité ●●●●●



Meilleure période pour cette activité

JANV. | FÉVR. | MARS  
 AVR. | MAI | JUIN  
 JUIL. | AOÛT | SEPT.  
 OCT. | NOV. | DÉC.

Évaluations

Auteurs

Expérience ●●●●●

Paysage ●●●●●

Autres données de l'activité

Propriétés

Chien autorisé	Géologie
Climat sain	Flore

Distinctions

🔄 Itinéraire en boucle



Anne-Marie Barbe

Mise à jour : 16.06.2023



Nom affiché  
 Pays de Gex et sa Station Monts Jura

135 Rue de Genève  
 01170 Gex

Ain

Tél. (+33) 4 50 28 09 16

Mobile

contact@paysdegex-tourisme.com

https://www.paysdegex-montsjura.com/

Le moulin Thomas fut mis en service dans le courant du XVIIIème siècle.

Ses meules transformaient en farine les céréales produites autour des hameaux de Noirecombe, de Rosset, de la Rivière ou autour des nombreuses maisons isolées dispersées sur les versants de la vallée. L'ancienne passerelle fût emportée par des crues exceptionnelles en 1910.

En plein coeur de la vallée de la Valserine, vous serez surpris par la diversité de paysages qu'offre ce parcours, dans une ambiance authentique et sauvage.

**TOP** Circuit randonnée : Chezery Forens Sur les pas ...

Les hameaux traversés offrent un décor de cartes postales avec des points de vue remarquables.

balisage : jaune.

**Note de l'auteur**

*Cet itinéraire fait partie de la sélection "Ain Outdoor".*

**Consignes de sécurité**

Avant de partir :

- Se renseigner sur la météo générale et locale en s'assurant de l'absence de précipitations
- S'informer sur la marche d'approche, hauteur de l'itinéraire, temps de parcours, réchappe possible (carte IGN, GPS, topo-guide, etc...)
- Evaluer les risques possibles en se renseignant auprès de professionnels de montagne, refuge, gîtes
- S'informer un proche de votre objectif et le recontacter en cas de changement : horaires départ et retour, nombre de participants avec le numéro de téléphone de chacun, véhicule(s), parking
- Eviter de partir seul, utiliser un matériel conforme à la pratique de l'activité, réglé et en bon état, lampe frontale, trousse de secours complète, couverture de survie, etc.

En cas de problème, appelez le 112 (numéro d'urgence européen)

**S'équiper**

- Vêtements adaptés à la saison et aux conditions (froid, chaud, humide...)
- Chaussures de randonnée adaptées au terrain (même pour les enfants !)
- Bâtons de randonnée (utiles pour la stabilité et pour soulager les articulations)
- Téléphone mobile et batterie de rechange

**Matériel d'information****Carte**

carte IGN 3328 OT CRET DE LA NEIGE.

**Conseils et recommandations supplémentaires**

Pour aller plus loin sur notre destination, visitez notre site.

**Itinéraire****Point de départ de l'activité**

Chézery-Forens

**Coordonnées :**

DD: 46.223193, 5.868011

DMS: 46°13'23.5"N 5°52'04.8"E

UTM: 31T 721178 5122844

w3w: ///industriel.datons.opérons

**Point d'arrivée de l'activité**

Chézery-Forens

**Itinéraire**

Départ : Depuis le centre du village, devant la mairie (A), se diriger vers le Sud. Longer la route jusqu'au pont de Forens (B).

Le franchir puis prendre à droite la direction de Noirecombe.

Monter jusqu'au hameau (C) puis suivre une petite route montant au Combet (D).

Partir par le chemin à droite en direction du Fond des Prés (E).

Descendre en direction du Pont du Diable.

Arrivé à un carrefour de chemin (F), quitter la direction du Pont du Diable et remonter à droite en direction de la Miérette.

Passer ce lieu-dit et descendre par un sentier sinueux, franchir une première passerelle avant d'arriver au Moulin Thomas (G).

Franchir la passerelle enjambant la Valserine et suivre un large chemin jusqu'à un carrefour (H).

Prendre la direction de la Fontaine-Bénite.

100m après, un aller-retour permet d'aller jusqu'à un oratoire dédié à Saint-Roland.

Passer entre deux murets de pierre puis entre deux maisons avant de prendre un chemin à gauche menant aux Platelets (I).

De là, remonter à droite et traverser une route pour

**TOP** Circuit randonnée : Chezery Forens Sur les pas ...

reprendre en face un sentier menant au hameau de Rosset (I).

Descendre jusqu'à la Petite Bossonaz puis remonter vers une maison isolée, la contourner par la gauche et arriver, en traversant des prés le lieu-dit « Bellaigue ».

Suivre en contrebas un sentier ramenant au village de Chezery

## S'y rendre

### S'y rendre

D991 BELLEGARDE/VALSERINE à 17 km

D991 MIJOUX à 20 km

Plaine Pays de Gex : par le Nord : Col de la Faucille - Mijoux - Chézery

Plaine Pay de Gex : par le Sud : Collonges Fort L'Ecluse - Bellegarde puis D 991.

### Se garer

Parking à proximité du point de départ

## Point(s) d'intérêt




"Conseil d'auteur"

 Hébergement de groupe

**1** Le relais des Moines

17 route de Confort

01410 Chézery-Forens

 04 50 56 61 83


[relaisdesmoines@gmail.com](mailto:relaisdesmoines@gmail.com)

<http://www.relaisdesmoines.fr>

Nom affiché: Pays de Gex et sa Station Monts Jura



"Conseil d'auteur"

 Fromagerie

**2** Fromagerie de l'Abbaye

266 route de Confort

01410 Chézery-Forens

 04 50 56 91 67

<http://www.fromagerie-abbaye.fr>

Nom affiché: Pays de Gex et sa Station Monts Jura



"Conseil d'auteur"

 Terrain de camping

**3** Camping le Valserine

288 route de Confort - D991

01410 Chézery-Forens

 04 50 56 20 88

[ecocamping.levalsérine@gmail.com](mailto:ecocamping.levalsérine@gmail.com)

<http://www.camping-chezery.fr/>

Nom affiché: Pays de Gex et sa Station Monts Jura



"Conseil d'auteur"

 Restaurants

**4** Bordas - Crêpes et burgers

Rue de la ménagerie

01410 Chézery-Forens

 06 23 87 38 01

<https://www.facebook.com/bordascrepesburgers/>

Nom affiché: Pays de Gex et sa Station Monts Jura