

BALISAGE JAUNE 2 h 30

La Ferme du Bos

7,5 km

▼ 524 m

▲ 781 m

Blesle

PR n° 504

5

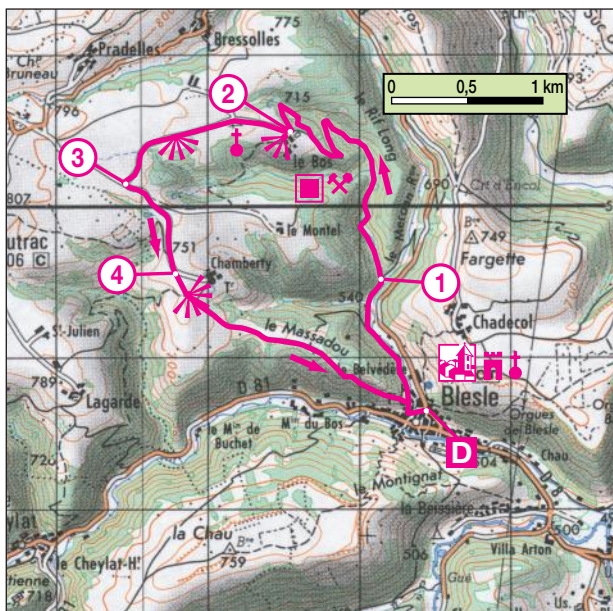
Au-dessus de Blesle, la ferme du Bos, ancien château fort du XVII^e siècle, illustre l'évolution des sites fortifiés jusqu'à nos jours. Cette très belle promenade nous permet de nous y arrêter et d'accéder à un très beau panorama sur les vallées alentour et le parc des Volcans.



Durée : 1 h 00

Dénivelée : 302 m

Niveau : très difficile. Circuit déconseillé sauf vététiste confirmé. Difficultés : montée physique de **D** jusqu'à **3**. Descente technique et rapide de **3** à **D**.



D De la **place du Vallat** à **Blesle**, suivre la direction de **Leyvaux**, passer le **petit pont** au-dessus du canal et prendre tout de suite à droite pour longer ce dernier. À la sortie du village, continuer de suivre le ruisseau dans les bois (**on le traverse à plusieurs reprises**). **1** Lors d'une ouverture, monter fortement à droite pour rejoindre le **plateau** et la **ferme du Bos (vue sur Blesle et la vallée de l'Alagnon)**. **2** Laisser la ferme à gauche et suivre la route à droite. **3** On arrive à un croisement, suivre la direction « **Chamberby** » à gauche puis à droite à la seconde bifurcation. **4** Près du village, dans un léger virage à gauche, quitter la route pour la piste en face qui descend à travers champs puis en sous-bois. Elle devient un sentier caillouteux et rejoint Blesle. Passer sous le **tour du Massadou** pour rejoindre le canal et l'arrivée.

Blesle vue du Massadou. -JM-



La Source Pétilлante

1 h 45 BALISAGE JAUNE

5,5 km

▼ 537 m

▲ 691 m

Blesle - Auriac-l'Église

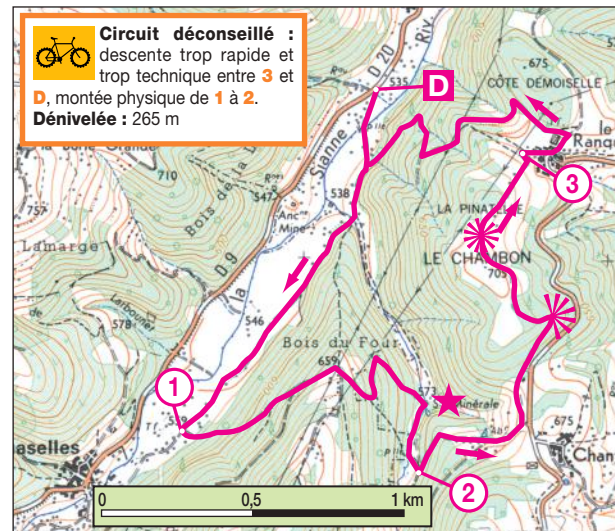
PR n° 492

6

Cet agréable circuit longe d'abord la petite vallée de la Sianne, monte ensuite dans les bois pour rejoindre Chantejail. Il longe les crêtes du Chambon jusqu'au Ranquet et redescend sur la Sianne.




Circuit déconseillé : descente trop rapide et trop technique entre **3** et **D**, montée physique de **1** à **2**. Dénivelée : 265 m



● **Accès au départ** : de Blesle, prendre la D 20 vers Auriac-l'Église et suivre celle-ci jusqu'à Terret. Stationnement possible 100 m après le village, sur la gauche.

D Du parking en bordure de la D 20, dirigez vous vers la **Sianne** et traverser le pont. Continuer ensuite sur le chemin en lisière de la forêt puis entre les champs. **1** Après 1 km, on rejoint un large chemin que l'on emprunte à gauche pour monter dans les bois. Passer sous les lignes électriques et descendre pour longer un petit ruisseau (**source d'eau minérale**). **2** Le traverser et rester sur la piste qui monte à gauche pour rejoindre le village. Juste avant la route, continuer à gauche, passer derrière une habitation et continuer tout droit. Passer le **sommet du Chambon (vue sur Blesle, le Livradois-Forez...)** et rejoindre Le Ranquet. **3** Descendre à droite puis virer à gauche au niveau d'une ferme. Après celle-ci, tourner de suite à gauche en direction du silo, le dépasser, et descendre dans les bois. On rejoint le chemin du début que l'on suit à droite.

Pont vers Chazelle. -PG-



PETITE RANDONNÉE

PETITE RANDONNÉE