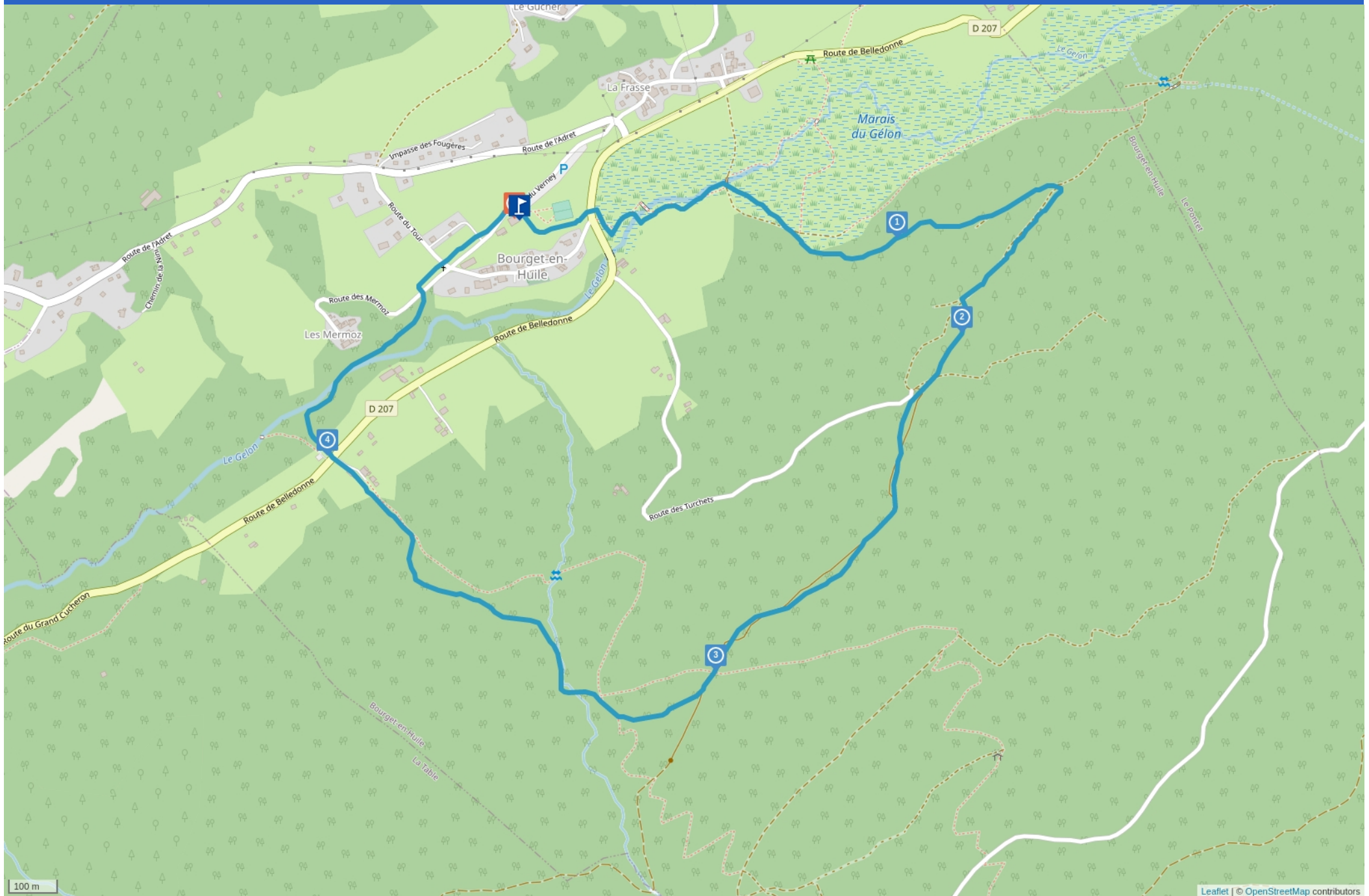


# N°04 - CIRCUIT DES MÉLÈZES



Cet itinéraire vous est fourni à titre indicatif. Cirkwi ne certifie pas la fiabilité des informations contenues dans les textes, cartes ou photos de cet itinéraire. Retrouvez plus d'infos sur [www.cirkwi.com](http://www.cirkwi.com)



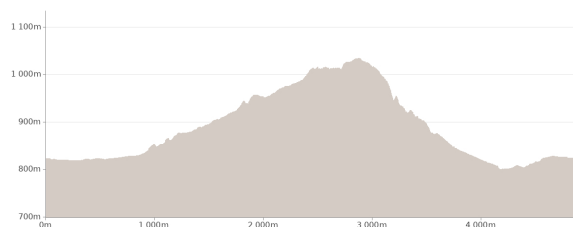
Mise à jour le 19/10/23 par Office de Tourisme Coeur de Savoie et généré par [www.cirkwi.com](http://www.cirkwi.com)

# N°04 - Circuit des Mélèzes


Proposé par :

**Office de Tourisme Coeur de Savoie**

"Ce PDF a été généré à partir de Cirkwi, la plateforme de partage d'activités touristiques qui vous fait voyager"[www.cirkwi.com/circuit/46550](http://www.cirkwi.com/circuit/46550)



Départ : D24 - 73110 BOURGET-EN-HUILE


 4.80 km



 maxi 1034 m

 mini 799 m

 265 m

 -248 m

Circuit des mélèzes: 4,80km. Altitudes: 800/1033m. Départ du Chalet du Verney.

La vallée des Huiles propose 12 itinéraires, non damés, pour la pratique de la raquette. Plan à retirer à l'Office du Tourisme ou au Foyer de ski de fond du Bourget en Huile.

## CONTACT

Téléphone : 04 79 65 09 57

Site web : <http://www.tourisme.coeurdesavoie.fr>

## PÉRIODE D'OUVERTURE

Du 15/12 au 31/03 : ouvert tous les jours (suivant enneigement).

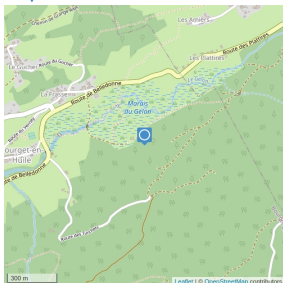
Cet itinéraire vous est fourni à titre indicatif. Cirkwi ne certifie pas la fiabilité des informations contenues dans les textes, cartes ou photos de cet itinéraire. Retrouvez plus d'infos sur [www.cirkwi.com](http://www.cirkwi.com)



Mise à jour le 19/10/23 par Office de Tourisme Coeur de Savoie et généré par [www.cirkwi.com](http://www.cirkwi.com)

1

73110 BOURGET-EN-HUILE - Altitude : 855m

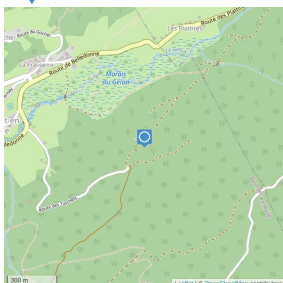


### Cascade des Bancs

En traversant le ruisseau des Bancs une petite cascade apparaîtra sur votre droite.

2

73110 BOURGET-EN-HUILE - Altitude : 933m

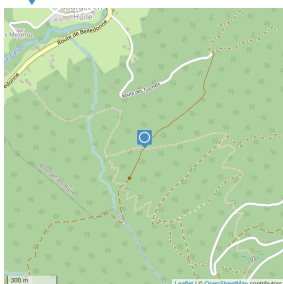


### Table de pique-nique

Point de vue sur la vallée des Huiles.

3

73110 BOURGET-EN-HUILE - Altitude : 1028m

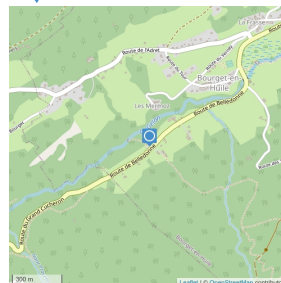


### Intersection route du Champet

Quittez la piste forestière pour prendre sur votre droite le chemin du retour.

4

D207 - 73110 BOURGET-EN-HUILE - Altitude : 810m



### Aire de pique nique des Quinquins

Traversez la départementale pour atteindre l'aire de pique nique.

1

73110 BOURGET-EN-HUILE - Altitude : 800m

Activités Sportives



### N°05 - Circuit des côtes

Circuit des côtes: 6.8 km. Altitudes: 800/1028m. Départ du Chalet du Verney. La vallée des Huiles propose 12 itinéraires, non damés, pour la pratique de la raquette. Plan à retirer à l'Office du Tourisme ou au Foyer de ski de fond du Bourget en Huile.

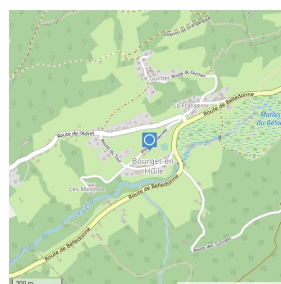
#### CONTACT

Téléphone : 04 79 65 09 57

Site web : <http://tourisme.coeurdesavoie.fr>

#### PÉRIODE D'OUVERTURE

Du 15/12 au 31/03 : ouvert tous les jours (suivant enneigement).



2

73110 BOURGET-EN-HUILE

Activités Sportives, Autres Commerces

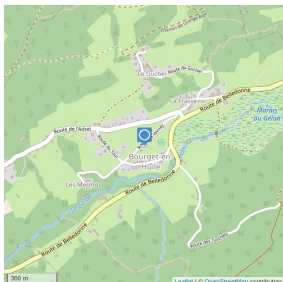
OT Coeur de Savoie



## Foyer de ski de fond du Bourget en Huile

Le Foyer de ski de Fond du Bourget-en-Huile vous permet de louer du matériel, raquettes, ski de fond et luges. L'accès aux sentiers raquettes et aux pistes de ski de fond sont gratuits.

- Une dizaine de circuit raquettes vous sont proposés pour découvrir les joies de la neige dans la vallée des huiles.
- Des boucles de ski de fond (classique uniquement ) sont également tracés par des bénévoles de l'association.



### COMPLÉMENTS DE LOCALISATION

Situé derrière le Chalet restaurant du Verney

### CONTACT

Téléphone : 04 79 65 09 57

Site web : <http://www.bourgetenhuile.com/le-bourget-en-huile-une-station-a-taille-humaine/>

