

Les randonnées

# GEOCACHING

## LE CHEMIN DES FONTAINES







# Introduction

Avant de commencer prenons le temps de faire un petit point sur l'activité. Ce livret facilite l'accès au sentier de randonnée "Le Chemin des Fontaines" tout en rajoutant un aspect ludique.

Vous aurez besoin d'une boussole pour rentrer les coordonnées GPS elles sont en général préinstallée sur le téléphone



*Ce jeu est inspiré de l'activité Géocaching, vous pouvez également valider vos caches sur l'application après votre inscription car elles se trouvent également dessus.*



**L'équipe de l'Office de Tourisme Castres-Mazamet et Hubert** ont dissimulé des **caches**\* sur le parcours.

Le concept vise à les retrouver **à l'aide des données GPS fournies** dans ce livret, telle une chasse au trésor.


A l'aide de ces données, vous arriverez à l'endroit de la cache mais il vous faudra alors la trouver en vous servant des indices.

**En bonus, une cache supplémentaire disponible uniquement dans ce livret !**

## **Quelques règles :**

Une fois la cache trouvée :

- Ne vous faites pas voir !
- **Poinçonnez** le **livret** avec la **pince** présente dans les boîtes pour valider votre trouvaille.
- Si **vous prenez** un objet de la cache, **laissez quelque chose** d'une valeur égale ou supérieure. (Le contenu des géocaches doit être adapté aux jeux en famille.)
- Remettez la pince, le carnet, le crayon qui appartiennent à la cache.
- Vous pouvez commenter votre visite dans le carnet de la cache et *raconter votre expérience sur [www.geocaching.com](http://www.geocaching.com).*
- Remettez la boîte à son emplacement **discrètement**.



Vous êtes sur un sentier de randonnée,

**Respectez la législation locale et suivez les panneaux d'indication :**

Bonne direction



Tourner à gauche



Tourner à droite



Mauvaise direction



Le sentier "Le Chemin des Fontaines" est consultable sur le site internet de l'Office du Tourisme Castres Mazamet, retrouver la fiche en téléchargement au format PDF.



### **Avec quoi partir :**

- Les caches sont à l'extérieur alors mettez des **vêtements et chaussures de circonstance.**
- Un encas et de l'eau si vous décidez de suivre l'ensemble du parcours du livret en une fois et de faire les **5 km du parcours.**

### **Lexiguide :**

\*Une **cache** est une boîte hermétique cachée, dans laquelle se trouve le nécessaire au jeu géocaching : **Logbook** (pour écrire votre pseudo pour ceux qui sont inscrits sur le site Géocaching et qui passent par l'application. Après la vérification du propriétaire de la cache votre trouvaille sera validée.)

Le **crayon** pour inscrire son pseudo si vous passez par l'application sur le Logbook

**Log** c'est le fait de signer le Logbook physique de la cache. (Cela signifie aussi d'enregistrer sa visite en ligne (via l'application sur le smartphone ou le site internet).

## LES GEOCACHES :

Les jetons que vous retrouverez dans les boîtes : vous ne les aurez pas tous ! Il faudra trouver l'ensemble des caches pour les découvrir. Souvenirs de votre activité, vous pourrez les faire voyager en les plaçant dans une autre cache !

La boîte que vous devrez remettre à son emplacement. Nous avons choisi ce modèle, mais il en existe de toutes sortes et même des nano caches !



Le crayon à laisser dans la boîte pour l'inscription de votre nom et prénom dans le logbook.

Inscrivez votre pseudo pour ceux qui utilisent l'application.



# Chemin des Fontaines à Hautpoul



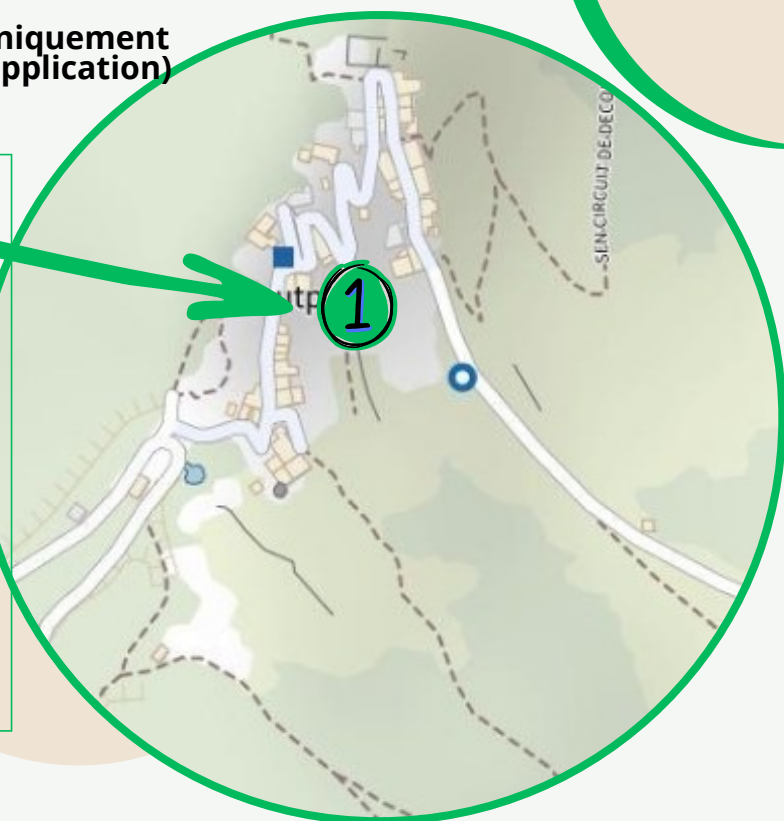
Difficulté: Facile - Durée: 1h - 5 km de boucle  
Dénivelé + 303m  
Dénivelé - 308m



1


## JARDIN MÉDIÉVAL D'HAUTPOUL

(Cache bonus disponible uniquement dans le livret et non sur l'application)



2

## “ À LA CROISÉE DES CHEMINS ”





3

## ÉGLISE DE SAINT PIERRE DES PLOTS



4

## VESTIGES DE LA TOUR DU CHÂTEAU TROMPETTE





Cache # 1

Coordonnée GPS

N 043°28.514

E 002°22.717

## LE JARDIN MÉDIÉVAL D'HAUTPOUL

Difficulté



Difficulté de  
recherche



Poinçonner ici



Bienvenue dans le joli Jardin Médiéval d'Hautpoul.

A l'époque du Moyen Age en l'an 500, il fournissait déjà des plantes et des cultures qui nourrissaient les villageois.

Vous faites maintenant partis d'un de ces voyageurs qui a foulé le sol de cette charmante cité médiévale, à l'époque ils n'auraient été pas moins de 2000 villageois pour vous y accueillir !

**L'indice de la cache :**

E	P	E	T	A	V	E	C	A
L	E	S	R	B	I	C	I	T
F	L	C	U	R	V	N	E	D
R	C	L	I	P	A	B	E	R
E	S	C	A	L	I	E	R	S



Cache #  
GCBCD0K

Coordonnée GPS  
N 043°47.255  
E 002°37.730

## A LA CROISÉE DES CHEMINS



Difficulté



Difficulté de  
recherche



Poinçonner ici

Vous êtes ici sur le GR7 qui parcourt la Montagne Noire sur 74 kms. Il traverse toute la France, 1500km plus précisément en partant des Vosges jusqu'en Andorre en passant ainsi par la Montagne Noire !  
Cela en fait des pas qui sont passés par ici ...  
Et vous ? Jusqu'où allez vous ?

L'indice de la cache :

S	A	L	L	E	S
E	B	R	O	U	E
F	L	O	B	B	L
L	O	B	I	R	I
E	S	S	A	I	E

Indice supplémentaire: Il y a des signes qui ne trompent pas !

Cache #  
GCBAC6G

## EGLISE DE SAINT PIERRE DES PLOTS

Coordonnée GPS  
N 043°27.691  
E 002°22.855

Difficulté



Difficulté de recherche



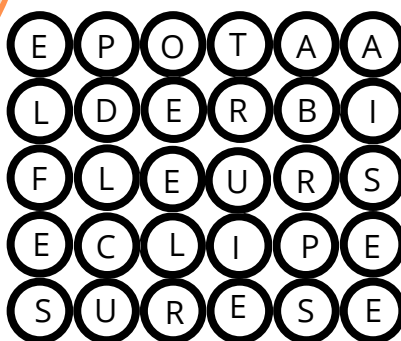
Poinçonner ici



L'Église Saint-Pierre des Plots... si vous y arrivez depuis Hautpoul vous venez de faire le chemin des villageois de l'époque. Ils venaient à la messe dans cette église catholique et ce depuis le XIIe siècle date de sa construction. Elle est encore aujourd'hui ouverte au culte.

Ce monument historique a vu passer les âges et les années mais aussi les religions... Les habitants d'Hautpoul ont su cohabiter avec les Cathares qui trouvent refuge à Hautpoul pendant la Croisade, jusqu' à leur délogement en 1212 par Simon de Montfort. Oui cette église en aurait des choses à nous raconter.

**L'indice de la cache :**



**Indice supplémentaire : Je suis un cadeau tendu, d'une ou deux mains, sauvage ou contenue. Non loin de moi, tu la verras.**



Cache #  
GCBAC78

## VESTIGES DE LA TOUR DU CHÂTEAU TROMPETTE

Coordonnée GPS  
N 043°28.375  
E 002°23.216

Difficulté




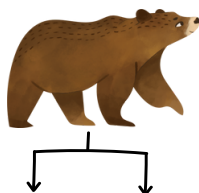

Difficulté  
de recherche



Poinçonner ici

L'ancienne tour de guet, chut.. est ce que vous entendez ? Ah non, ce n'est rien que les ronflements du guetteur qui s'est assoupi, les journées et les nuits sont longues mais heureusement il est midi et l'on vient le remplacer.

Mais un matin reste dans les mémoires, les murs du Château Trompette s'en rappellent, le guetteur ne dormait pas cette fois et la trompette sonna... Alerte ! Hautpoul est envahi ! C'est Simon de Montfort et les croisés qui viennent déloger les Cathares de la cité ! Et pourtant, imprenable Hautpoul sur son rocher perché, à une hauteur vertigineuse, il en a fallu du courage pour s'y aventurer et réussir l'ascension !



**L'info: Moi qui ai traversé tous les âges, grâce à cette activité on me fait vivre une deuxième fois. J'ai supporté les lecteurs qui s'adossaient à moi, j'ai protégé du vent et de la pluie parfois...**

Les randonnées

# GEOCACHING

## LE CHEMIN DES FONTAINES



Question bonus : Selon vous, combien de bonhommes (🧑) y a t'il dans ce carnet ?

Réponse:

il y a 22 bonhommes.

