




Sur le circuit, trouvez la silhouette

La lavande, symbole de la Drôme Provençale



Ne pas jeter sur la voie publique

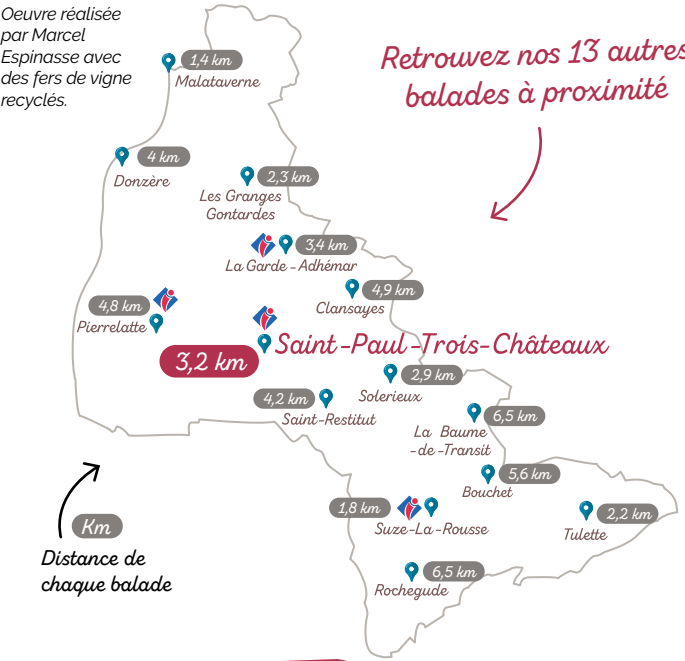
Réalisation graphique : www.agenceartifice.com | Impression : www.graphot.fr | Carte : Burimier | Crédits photos : Styl'R, OTI DSP

Oeuvre réalisée par Marcel Espinasse avec des fers de vigne recyclés.

Retrouvez nos 13 autres balades à proximité

CHARTRE DU BON COMPORTEMENT DU MARCHEUR

- Rester sur les sentiers
- Garder les chiens en laisse et refermer les barrières
- Récupérer les déchets
- Laisser pousser les fleurs
- Partager l'espace avec les autres usagers et respecter le travail des agriculteurs
- Ne pas faire de feu



Nous contacter

@ contact@drome-sud-provence.com 04 75 04 07 98

Office de Tourisme DRÔME SUD PROVENCE
2 bis avenue Jean Perrin - 26700 PIERRELATTE



www.drome-sud-provence.com



Drôme Sud Provence

prenez le temps

3,2 km | 1h15 | Dénivelé + : 16 m

Facile



DRÔME PROVENÇALE

SAINT-PAUL TROIS-CHÂTEAUX

Balade du patrimoine

n° 7



Depuis l'Office de Tourisme, tourner à gauche sur Le Courreau. Aller tout droit puis tourner à droite sous la petite arche du passage couvert. Tourner dans la 1ère rue à droite (Bonne rue) jusqu'à la place de l'Esplan. Bifurquer à gauche, prendre le sens interdit.

Descendre sur la gauche jusqu'à la place des Arts puis tourner à droite jusqu'à la place du marché. Bifurquer 2 fois à gauche dans la Grand Rue et se diriger tout droit jusqu'à la rue Notre-Dame. Tourner à droite et passer sous le passage couvert. Emprunter sur la droite la petite portion de route en descente, longer les murailles et passer devant la porte médiévale de la Grande Fontaine.

Obliquer sur la droite pour traverser au passage piéton situé devant le restaurant l'Entre 2.

À l'angle du restaurant, emprunter sur la droite l'avenue Charles Chausy jusqu'au passage piéton. Prendre à droite le chemin piéton jusqu'à la route, la traverser et poursuivre en direction de l'aire de jeux/fitness. Continuer tout droit puis tourner à droite dans la ruelle et encore à droite (passage Alphonse Daudet).

Emprunter sur la gauche le passage Resseguin jusqu'à la route. Tourner à droite puis au rond-point, traverser à gauche et longer les murailles.

Au bout, tourner dans le petit passage à gauche puis à gauche et remonter jusqu'à la place. Continuer jusqu'à la Place du Marché et en haut tourner à gauche jusqu'à l'hôtel de ville. Descendre l'escalier* à gauche et continuer tout droit.

Bifurquer sur la droite après la cathédrale et longer les grilles à gauche du terre-plein jusqu'à la rue de l'hôpital puis la ruelle à droite. Tourner tout de suite à gauche dans la rue Saint-Estève**.

À droite, monter l'escalier** et descendre rue de l'Evêché sur la droite. Tourner à gauche rue du Serf puis à gauche dans le passage jusqu'à la rue Montant au Château.

Juste avant le lavoir, tourner à gauche dans la rue d'Aiguebelle et descendre jusqu'à la place. Tourner à gauche devant la fontaine et retourner au point de départ.



Pour éviter les escaliers :
* passer rue de l'église située en bas de la place du marché
** prendre la rue du portail Fanjoux à droite puis rue de l'Evêché à gauche jusqu'à la rue du Serf

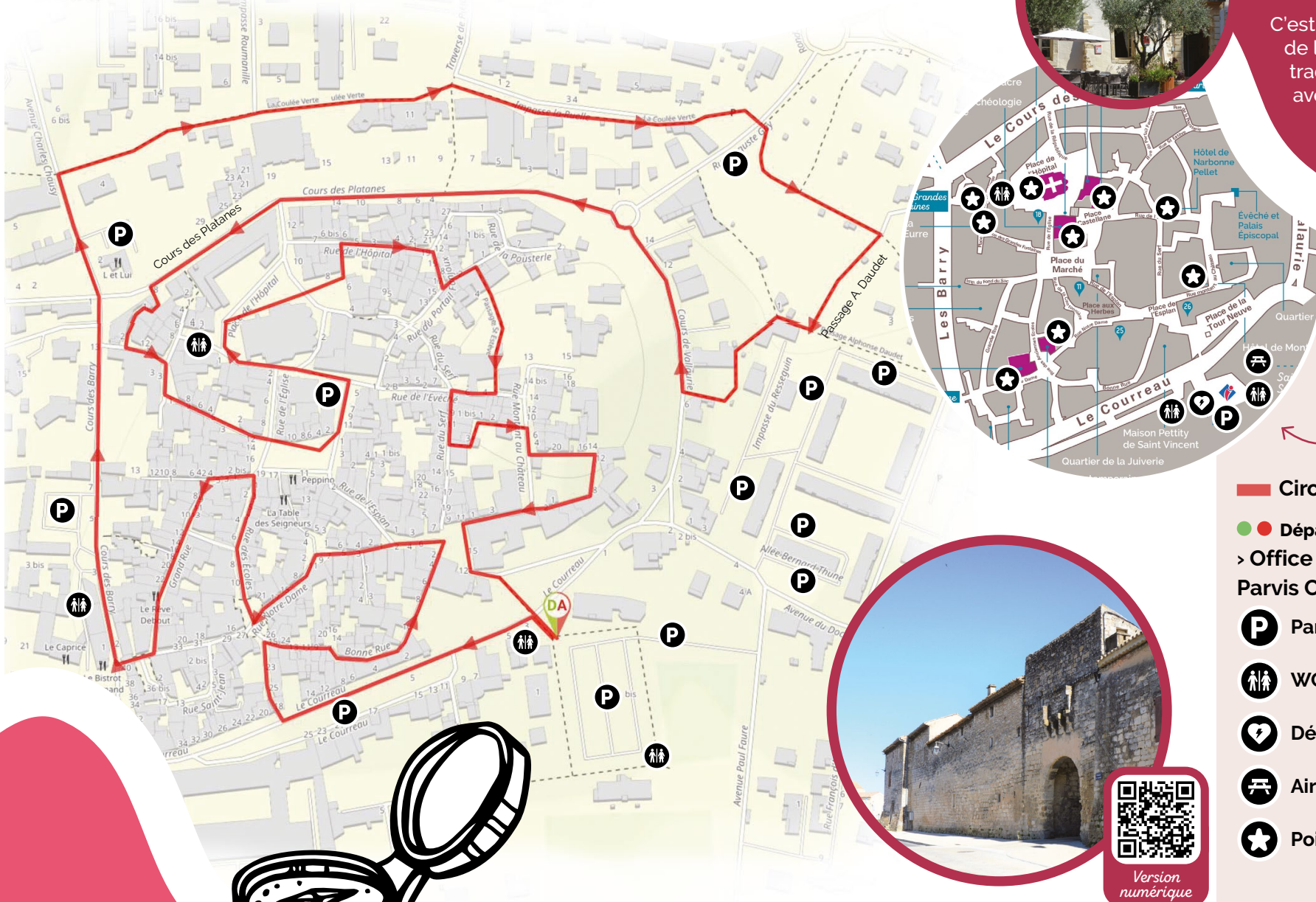
Balade du patrimoine



Le saviez-vous ?

Tradition du muguet :

C'est à l'hôtel de Girard, Place de l'Esplan que serait née la tradition du brin de muguet avec la venue de Catherine de Médicis en 1564.



Zoom village

- Circuit
- ● Départ / Arrivée :
- > Office de Tourisme Parvis Chlique
- P** Parking
- WC public
- Défibrillateur
- Aire de pique-nique
- Points d'intérêts

LÉGENDE



Points d'intérêt : Cathédrale Notre-Dame, hôtels particuliers, Musées, murs d'enceinte et passages couverts, galerie d'art, panneaux d'information dans le centre historique et le long de la Promenade des Jardins.



Version numérique