

**ITINÉRAIRE HORAIRE**

**6ème étape : HAUTERIVES > LE COLLET D'ALLEVARD**

**Vendredi 7 juin 2024**

**Distance : 173,5 km**

**Course**

**Rassemblement de départ :** Rue Etienne Vassy, à hauteur du n°351

**Signature :** 11h35 à 12h35

**Appel :** 12h40

**Départ fictif :** 12h45 par rue Etienne Vassy, D51, Saint-Germain

**Départ réel :** 12h55 sur la D51, soit 4,6 km du lieu de rassemblement

KILOMETRES		HORAIRES						
à parcourir	parcourus	ITINERAIRE			43 km/h	41 km/h	39 km/h	
<b>FRANCE</b>								
<b>DRÔME (26)</b>								
		RUE ÉTIENNE VASSY	HAUTERIVES	<i>Départ fictif</i>		12:45	12:45	12:45
		D51	Saint-Germain					
<b>173.2</b>	<b>0</b>		<b>HAUTERIVES</b>	<i>Départ réel</i> ▶		12:55	12:55	12:55
<b>ISÈRE (38)</b>								
168.5	4.7	D20	SAINT-CLAIR-SUR-GALAURE			13:02	13:02	13:02
160.6	12.6		Carrefour D20-D71			13:12	13:13	13:14
151.6	21.6	D71	SAINT-SIMÉON-DE-BRESSIEUX			13:25	13:27	13:28
145.1	28.1		LA CÔTE-SAINT-ANDRÉ			13:34	13:36	13:38
<b>141.6</b>	<b>31.6</b>		<b>Côte de la Côte-Saint-André</b>	4		13:39	13:41	13:44
<b>139.8</b>	<b>33.4</b>		<b>Zone de collecte N°1</b>	🗑️		13:42	13:44	13:46
136.9	36.3		Carrefour D71-D51			13:46	13:48	13:51
133.9	39.3	D51	EYDOCHE			13:50	13:52	13:55
125	48.2		Carrefour D51-D520			14:02	14:05	14:09
124.2	49	D520	MONTREVEL			14:03	14:07	14:10
120.4	52.8		Rossatières			14:09	14:12	14:16
119.3	53.9		CHÂBONS			14:10	14:14	14:18
114	59.2		Carrefour D520-D17			14:18	14:22	14:26
107.9	65.3	D17	Carrefour D17-D50			14:26	14:30	14:35
107.7	65.5	D50	Vers-Ars (VILLAGES DU LAC DE PALADRU)			14:26	14:31	14:36
104.2	69		Paladru (VILLAGES DU LAC DE PALADRU)			14:31	14:36	14:41
<b>102.3</b>	<b>70.9</b>		<b>Zone de collecte N°2</b>	🗑️		14:34	14:39	14:44
101.3	71.9		Saint-Pierre De Paladru (VILLAGES DU LAC DE PALADRU)			14:35	14:40	14:45
99	74.2		Carrefour D50-D1075			14:38	14:43	14:49
97.9	75.3	D1075	MONTFERRAT (D1075-D50 C)			14:40	14:45	14:51
96	77.2	D50 C	Carrefour D50 C-D28			14:43	14:48	14:54
92.8	80.4	D28	Le Platon			14:47	14:53	14:59
90.2	83		SAINT-GEOIRE-EN-VALDAINE (D28-D82 L-D82)			14:51	14:56	15:03
85	88.2	D82	Champet			14:58	15:04	15:11
83.1	90.1		La Rosetta			15:01	15:07	15:14
82.3	90.9		SAINT-BUEIL			15:02	15:08	15:15
79.2	94		Carrefour D82-D82 A			15:06	15:12	15:20
<b>SAVOIE (73)</b>								
77.3	95.9	D203	SAINT-BÉRON (D203-D1006)			15:09	15:15	15:22

**ITINÉRAIRE HORAIRE**

**6ème étape : HAUTERIVES > LE COLLET D'ALLEVARD**

KILOMETRES		ITINÉRAIRE			HORAIRES		
à parcourir	parcourus				43 km/h	41 km/h	39 km/h
71.9	101.3	D1006	Zone de collecte N°3		15:16	15:23	15:31
68.7	104.5		LES ÉCHELLES (D1006-D102 C)		15:21	15:28	15:36
68.7	104.5		LES ECHELLES		15:21	15:28	15:36
<b>ISÈRE (38)</b>							
67.9	105.3	D102 C	ENTRE-DEUX-GUIERS (D102 C-D520 D-D520)		15:22	15:29	15:37
65	108.2	D520	Carrefour D520-D520 C		15:26	15:33	15:41
64.5	108.7	D520 C	SAINT-CHRISTOPHE-SUR-GUIERS		15:27	15:34	15:42
62.5	110.7		Berland		15:29	15:37	15:45
55.8	117.4		Tunnel du Petit Friou		15:39	15:47	15:55
54.7	118.5		SAINT-PIERRE-D'ENTREMONT (ISERE) (D520 C-D512)		15:40	15:48	15:57
<b>SAVOIE (73)</b>							
54.1	119.1	D912	SAINT-PIERRE-D'ENTREMONT (SAVOIE)		15:41	15:49	15:58
51.8	121.4		Le Pont du Lac		15:44	15:53	16:02
49.8	123.4		Les Perrets		15:47	15:56	16:05
49.4	123.8		ENTREMONT-LE-VIEUX		15:48	15:56	16:05
44.6	128.6		Col du Granier		15:54	16:03	16:13
44.5	128.7		Carrefour D912-D285 A		15:55	16:03	16:13
<b>ISÈRE (38)</b>							
37.6	135.6	D285 A	La Palud (D285 A-D285)		16:04	16:13	16:24
34.9	138.3	D285	CHAPAREILLAN (D285-D590A)		16:08	16:17	16:28
30.4	142.8	D590 A	Carrefour D590 A-D9		16:14	16:24	16:35
29	144.2	D9	BARRAUX (D9-D1090-D523 A)		16:16	16:26	16:37
28.1	145.1	D523 A	Carrefour D523 A-D523 B		16:17	16:27	16:38
28	145.2		PONTCHARRA (D523 A-D523 B-D523-D525 B)		16:18	16:27	16:38
23.4	149.8	D525 B	Zone de collecte N°4		16:24	16:34	16:45
<b>SAVOIE (73)</b>							
18.6	154.6	D925 B	DÉTRIER (D925 B-D925)		16:31	16:41	16:53
17.7	155.5	D925	Carrefour D925-D525		16:32	16:42	16:54
<b>ISÈRE (38)</b>							
13.2	160	D525	ALLEVARD-LES-BAINS (D525-D525 A)		16:38	16:49	17:01
11.1	162.1	D525 A	Zone de collecte N°5		16:41	16:52	17:04
9.8	163.4		Carrefour D525 A-D109		16:43	16:54	17:06
0	173.2	D109	LE COLLET D'ALLEVARD		16:57	17:08	17:21
0	173.2		LE COLLET D'ALLEVARD		16:57	17:08	17:21

**Arrivée :**

**Ligne d'arrivée :** D109, à l'extrémité d'une ligne droite finale de 100 m à vue

**Largeur :** 7 m

**Longueur de la ligne droite :** 100 m

**ITINÉRAIRE HORAIRE**

**7ème étape : ALBERTVILLE > SAMOËNS**

**Samedi 8 juin 2024**

**Distance : 145,5 km**

**Course**

**Rassemblement de départ :** Avenue Joseph Fontanet

**Signature :** 9h20 à 10h20

**Appel :** 10h25







**Départ fictif :** 10h30 par l'avenue Joseph Fontanet, rue Commandant Dubois, avenue Jean Jaurès, avenue des Chasseurs Alpins, D990 puis D925

**Départ réel :** 10h40 sur la D925 soit 4,6 km du lieu de rassemblement

KILOMETRES				HORAIRES			
à parcourir	parcourus	ITINERAIRE			37 km/h	35 km/h	33 km/h
<b>FRANCE</b>							
<b>SAVOIE (73)</b>							
		<b>AVENUE JOSEPH FONTANET</b>	<b>ALBERTVILLE</b>	<i>Départ fictif</i>	10:30	10:30	10:30
			Passage à niveau : PN 26		10:34	10:33	10:33
		VC	Carrefour VC-D990				
		D990	Carrefour D990-D925				
<b>145.5</b>	<b>0</b>	<b>D925</b>	<b>ALBERTVILLE</b>	<i>Départ réel</i> ▶	10:40	10:40	10:40
144.9	0.6		VENTHON		10:41	10:41	10:41
139.2	6.3		QUEIGE		10:50	10:51	10:51
132.7	12.8		VILLARD-SUR-DORON		11:01	11:02	11:03
129.1	16.4		BEAUFORT		11:06	11:08	11:10
127.8	17.7		Carrefour D925-D70		11:09	11:10	11:12
126.4	19.1	D70	Les Outards		11:11	11:13	11:15
125.7	19.8		Les Curtilletts		11:12	11:14	11:16
120.8	24.7		HAUTELUCE (D70-VC-D218 B)		11:20	11:22	11:25
119.1	26.4	D218 B	Le Praz		11:23	11:25	11:28
113.3	32.2		Les Saisies		11:32	11:35	11:38
<b>112.1</b>	<b>33.4</b>		<b>Col des Saisies</b>	1	11:34	11:37	11:41
110.8	34.7		Carrefour D218 B-D71 A		11:36	11:39	11:43
105	40.5	D71 A	CREST-VOLAND (D71 A-D71 B)		11:46	11:49	11:54
<b>102</b>	<b>43.5</b>	<b>D71 B</b>	<b>Zone de collecte n°1</b>	🗑️	11:50	11:54	11:59
101.4	44.1		NOTRE-DAME-DE-BELLECOMBE (D71 B-D218 B)		11:51	11:55	12:00
99.9	45.6	D218 B	Carrefour D218 B-D218 A		11:54	11:58	12:03
98.7	46.8	D218 A	Carrefour D218 A-D1212		11:56	12:00	12:05
97.6	47.9	D1212	FLUMET (D1212-D909)		11:58	12:02	12:07
93.8	51.7	D909	Les Glières		12:04	12:09	12:14
91.7	53.8		LA GIETTAZ		12:07	12:12	12:18
<b>85.7</b>	<b>59.8</b>		<b>Col des Aravis</b>	1	12:17	12:22	12:29
<b>HAUTE-SAVOIE (74)</b>							
81.7	63.8		La Praise		12:23	12:29	12:36
79.9	65.6		LA CLUSAZ		12:26	12:32	12:39
76	69.5		SAINT-JEAN-DE-SIXT (D909-D4)		12:33	12:39	12:46
<b>73.6</b>	<b>71.9</b>	<b>D4</b>	<b>Zone de collecte N°2</b>	🗑️	12:37	12:43	12:51
73.3	72.2		LE GRAND-BORNAND		12:37	12:44	12:51

**ITINÉRAIRE HORAIRE**

**7ème étape : ALBERTVILLE > SAMOËNS**

KILOMETRES		HORAIRES					
à parcourir	parcourus	ITINERAIRE			37 km/h	35 km/h	33 km/h
67.2	78.3	LE Chinaillon			12:47	12:54	13:02
<b>60.9</b>	<b>84.6</b>	<b>Col de la Colombière</b> 			12:57	13:05	13:14
53.7	91.8	LE REPOSOIR			13:09	13:17	13:27
48.6	96.9	Neyrolles			13:17	13:26	13:36
46.7	98.8	Blanzay (MARNAZ)			13:20	13:29	13:40
46.1	99.4	L'Étoile (MARNAZ)			13:21	13:30	13:41
45.2	100.3	SCIONZIER			13:23	13:32	13:42
42.6	102.9	Carrefour D4-D1205			13:27	13:36	13:47
42.1	103.4	D1205	CLUSES		13:28	13:37	13:48
<b>39.8</b>	<b>105.7</b>	<b>Zone de collecte N°3</b> 			13:31	13:41	13:52
38.2	107.3	Carrefour D1205-D6			13:34	13:44	13:55
33.8	111.7	D6	Arberroz (ARÂCHES-LA-FRASSE)		13:41	13:51	14:03
31.9	113.6	ARÂCHES			13:44	13:55	14:06
<b>31.8</b>	<b>113.7</b>	<b>Côte d'Arâches</b> 			13:44	13:55	14:07
29.9	115.6	La Frasse (ARÂCHES-LA-FRASSE)			13:47	13:58	14:10
27.5	118	SAINT-SIGISMOND			13:51	14:02	14:14
23.8	121.7	CHÂTILLON-SUR-CLUSES (D6-D902)			13:57	14:08	14:21
21.7	123.8	D902	Carrefour D902-D4		14:01	14:12	14:25
18.9	126.6	D4	Marvel (LA RIVIÈRE-ENVERSE)		14:05	14:17	14:30
<b>16.3</b>	<b>129.2</b>	<b>MORILLON</b> 			14:09	14:21	14:35
16.2	129.3	MORILLON (D4-VC-D54)			14:10	14:22	14:35
14.7	130.8	D54	VERCHAIX (D54-D907)		14:12	14:24	14:38
<b>13.3</b>	<b>132.2</b>	<b>D907</b>	<b>Zone de collecte N°4</b> 		14:14	14:27	14:40
12.5	133	SAMOËNS (D907-VC-D4)			14:16	14:28	14:42
10	135.5	D4	Carrefour D4-D254		14:20	14:32	14:46
8.8	136.7	D254	Vercland		14:22	14:34	14:48
0.9	144.6	Samoëns 1600 Les Saix			14:34	14:48	15:03
<b>0</b>	<b>145.5</b>	<b>Samoëns 1600</b> 			14:36	14:49	15:04
<b>0</b>	<b>145.5</b>	<b>SAMOËNS 1600</b> 			14:36	14:49	15:04

**Arrivée :**

**Ligne d'arrivée :** D254, à l'extrémité d'une ligne droite de 100 à vue.

**Largeur :** 8 m

**Longueur de la ligne droite :** 100 m