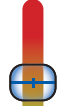




Rhône

Sourcieux-les-Mines

Très difficile



Très facile

 2 h 30



 4,5 km 

 **Devant la Mairie**

À seulement 25 km à l'ouest de Lyon, Sourcieux-les-Mines conserve son caractère rural et naturel.

Les paysages sont jalonnés de puits, de cabanes en pierres, de murettes. Les pâturages pour les troupeaux ont progressivement remplacé la vigne traditionnelle. Adossés au rebord occidental des Monts du Lyonnais, les paysages contrastés offrent de magnifiques points de vue, avec des crêts, des monts boisés et des fonds de vallées encaissées. La forêt est le lieu de refuge d'une faune remarquable et d'une flore digne d'intérêt. Le promeneur patient peut rencontrer l'alouette lulu, la bécasse, le circaète Jean-le-Blanc, le crapaud sonneur à ventre jaune...

Ce riche patrimoine doit être protégé et la fréquentation de nos espaces naturels raisonnée.

La nature a également doté la commune d'un patrimoine géologique particulier. Ainsi, son histoire a été marquée, depuis les temps très anciens, par l'exploitation minière : d'abord le plomb, le cuivre et le fer, puis à l'apothéose, la pyrite transformée en soufre. Aujourd'hui seuls subsistent quelques terrils, un chevalement, le bassin de la Falconnière... et une riche diversité culturelle.

Autre richesse du sous-sol, l'héritage romain avec l'aqueduc de la Brévenne qui prenait source à Aveize et alimentait Lyon. Il serpente sous nos pieds pendant 6,4 km. Il arrive par la Jouanna, va à la Falconnière, au Mollon, au Crêt, puis on le retrouve aux Landes. Il est bien caché, mais...

La commune s'appuie sur une population jeune, dynamique, avec de nombreux résidents entrepreneurs, artisans, agriculteurs et une belle panoplie d'associations.



AUTOUR DE FOUILLET

Fouillet, présente un panorama remarquable à 360 ° et raconte l'histoire de notre village :

- les romains (on a retrouvé des vestiges gallo-romains de tuiles, céramiques et 2 agrafes de ceinturon dans le champ voisin),
- notre église, alors dédiée à Saint-Génèse est cédée à l'Abbaye de Savigny en l'an 920,
- l'abbaye de Savigny qui rayonnait sur toute la région et était grand consommateur de nos vins et productions agricoles,
- la mine avec le puits Perret et les « terres jaunes »,
- Le hameau du Sonnay appelé au Moyen Âge Ulzonetis,
- Lyon... et son nouveau stade.

Avec un peu de chance, par beau temps, vous pourrez apercevoir le Mont-Blanc.

POUR EN SAVOIR PLUS

Office de Tourisme des Monts du Lyonnais

Tel 04 82 90 10 85

contact@montsdulyonnaistourisme.fr

www.montsdulyonnaistourisme.fr



Road-book

Soyez vigilants avec vos enfants notamment sur les zones non piétonnes. Le parcours s'effectue sous votre entière responsabilité. La Mairie et la société Randoland déclinent toute responsabilité en cas d'accident.

Débuter la balade devant la mairie. Commencer par la visite de l'église

1. Monter ensuite la rue de l'église. Au prochain croisement, remarquer, en face, la croix 2.

Poursuivre sur la montée de Fouillet. Continuer jusqu'à la croix 3. Emprunter à gauche le chemin de la Chapelle. Arriver à la Chapelle 4.

Faire demi-tour et prendre le premier chemin à gauche. Le suivre pendant 700 mètres environ. Après l'abreuvoir, le chemin tourne à droite puis à gauche. S'arrêter pour remarquer le très gros arbre situé sur le bord du chemin, sur votre droite 5.

Continuer la descente jusqu'à la

route goudronnée et prendre alors à gauche le chemin qui se poursuit par la route du Sonnay.

De là, vous pouvez emprunter l'itinéraire marqué en vert sur la carte (détour de 1,5 km environ) pour vous rendre à l'église de la Tourette, construite par Le Corbusier dont l'œuvre architecturale est inscrite au patrimoine mondial de l'Humanité par l'Unesco.

Dans le hameau, s'arrêter après le croisement avec le chemin de Barbaron pour remarquer la maison n° 398 6.

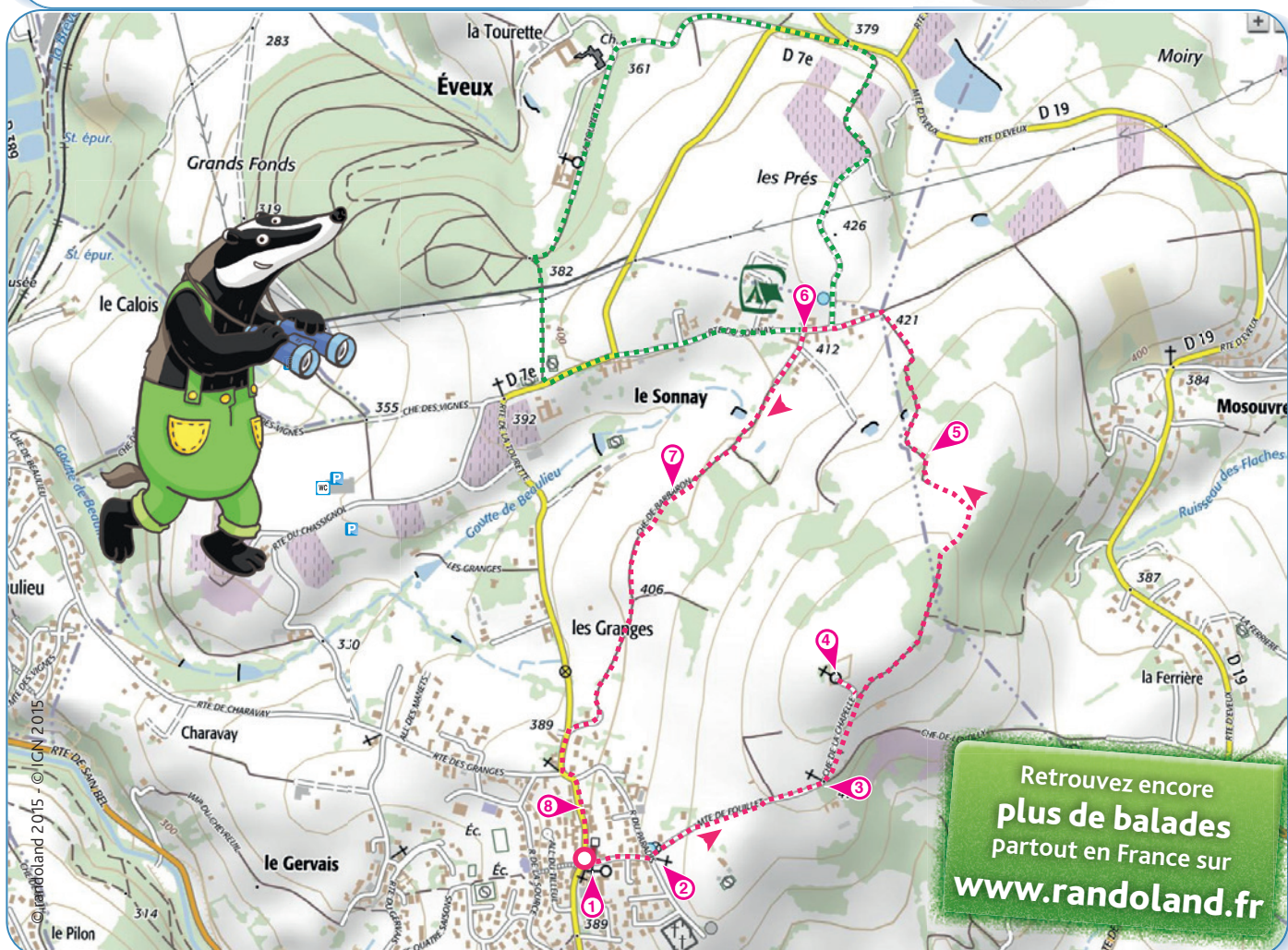
Revenir au chemin de Barbaron. S'arrêter ensuite pour profiter de la vue 7.

Continuer sur le chemin jusqu'au village. Prendre à gauche sur la

route de la Tourette. Remarquer la croix à l'angle avec la route des Granges.

Continuer sur la route du Bourg et s'arrêter devant le n° 105 8.

Poursuivre dans la même direction pour revenir à votre point de départ.



Avant de partir

À l'aide de ta check-list, vérifie qu'il ne te manque rien. Coche les objets que tu emmènes pour la balade.



Check-list

- tes fiches randoland ;
- une protection pour tes fiches ;
- un crayon ;
- de bonnes chaussures ;
- un chapeau ;
- de la crème solaire ;
- un vêtement de pluie (selon la météo) ;
- un petit sac à dos ;
- une gourde avec de l'eau ;
- un appareil photo (pour garder des souvenirs!).

Les enfants aimeraient offrir une poule à leur papa qui vient de terminer son poulailler. Le fermier leur en conseille une particulièrement, car elle est la meilleure pondeuse. Mais laquelle est-ce ?

Utilise les informations fournies sur la page suivante pour retrouver la poule pondeuse.

En fin de parcours, note son numéro dans la case prévue pour la réponse.




Ta réponse


1 L'église

Observe les inscriptions au-dessus du portail de l'église. Quel symbole est gravé à droite et à gauche ?

Tu vas découvrir la couleur du corps de la poule recherchée.



couleur du corps



2 La croix

Quelle lettre est gravée sur le socle de la croix ?



couleur des plumes
au-dessus des pattes



3 La deuxième croix

Quel nuage de chiffres ci-dessous correspond à la première année inscrite sur le socle de cette croix ?



couleur des taches



4 La chapelle

Quelle photo représente la chapelle ?



ne picore pas



picore

5 Le gros arbre

Quel fruit est produit par cet arbre ? Regarde au sol, il y a de bonnes chances que tu en trouves. Sinon, fais-toi aider d'un adulte !



couleur de la queue



6 La maison n° 398

Tu peux continuer un peu sur la route pour prendre du recul et observer le toit de la maison. Quel animal est représenté sur la girouette ?



couleur du col



7 Le point de vue

Quelle photo a été prise sur le chemin de Barbaron ?



couleur des ailes



8 La maison n° 105

Quel motif est visible à gauche de la porte de cette maison.



position des yeux



Sourcieux-les-Mines

ÉNIGME

Depuis plusieurs années, l'école de musique de Sourcieux-les-Mines (69) « Mélodies des sources » propose à ses jeunes élèves de participer à une comédie musicale « Des mines et des hommes ». Le directeur de l'école de musique, prénommé Laurent, a composé une "fresque" retraçant la vie des mineurs de nos communes, une histoire riche des exigences de la vie de mineur mais également des relations humaines très fortes qu'elle suscitait. C'est une page importante de l'histoire locale qui est mise en valeur.

Parviendras-tu à retrouver le nom du compositeur ?

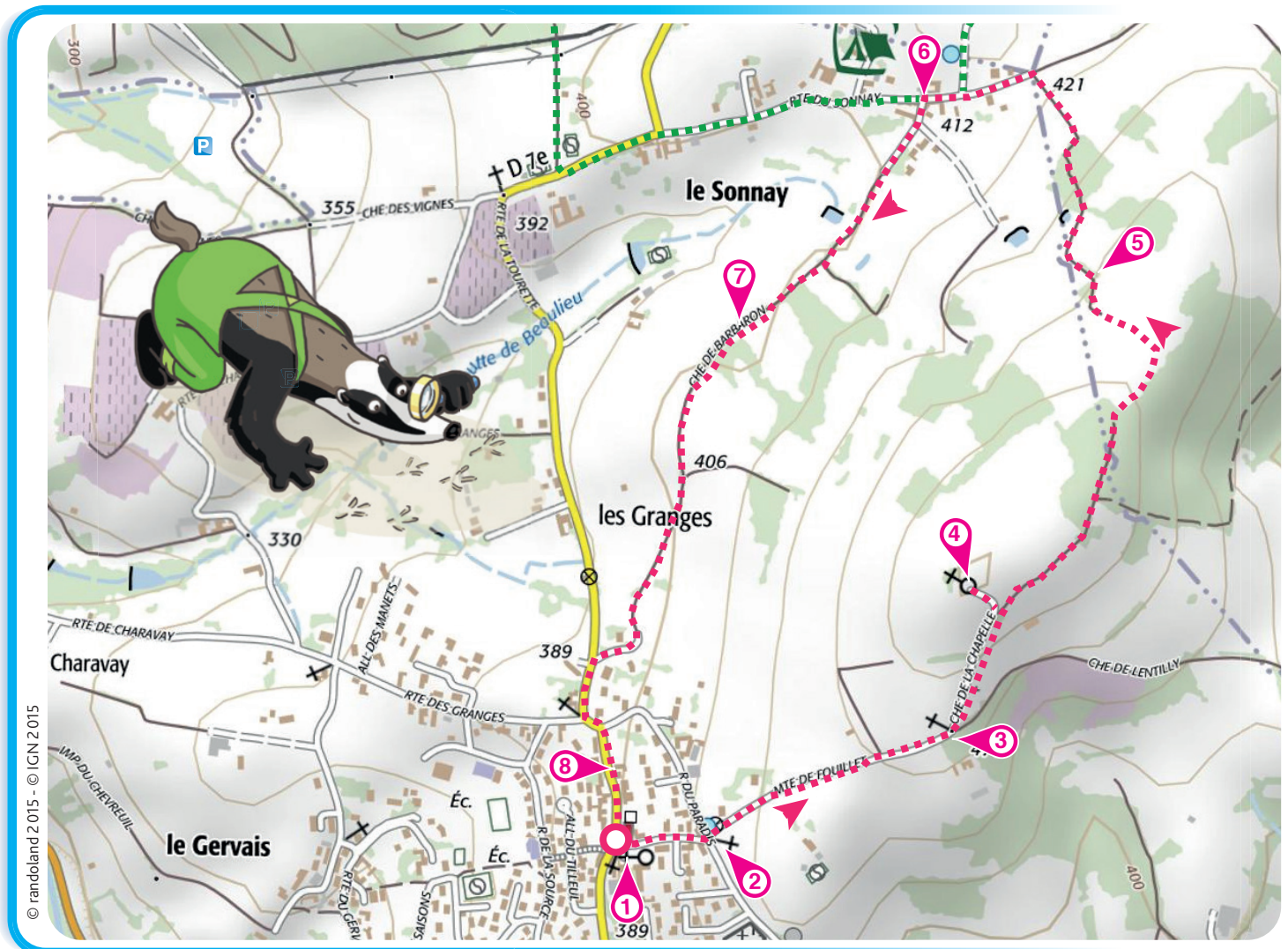
7/9
ans



Tu disposes du plan ci-dessous.

À l'emplacement des points rouges, lis les indications qui te permettront de résoudre l'énigme principale.

À la fin de ta balade, rends-toi à la Mairie ou sur le site www.randoland.fr pour vérifier ta réponse.



Pour toutes les activités de cette fiche, reporte dans la grille de bas de page les réponses trouvées en face des nombres correspondants.

1 L'église

Regarde bien les lettres gravées dans la pierre, juste au-dessus de la porte de l'église. tu peux y lire le mot latin « DEO ». À ton avis, quelle est la traduction de ce mot en français ?

DOUX - DIEU - DAME - DÉJÀ - DENT

2 La croix

Reporte dans la grille le prénom de la personne dont les initiales sont gravées sur le socle de la croix.



Loïc Moreau



Rémi Martin



Rosa Berraba

3 La deuxième croix

Quel était le prénom de M^{me} Maréchal, en souvenir de qui cette croix a été érigée.

4 La chapelle

Lis l'inscription visible au-dessus de la porte de la chapelle puis recopie dans la grille les lettres correspondant au code suivant :

5-7; 3-8; 4-8; 2-2; 4-4

où le chiffre en **bleu** t'indique le n° de la ligne et le chiffre en **vert** la position de la lettre dans la ligne.

Ex. : 1-5 indique la 5^e lettre de la 1^{re} ligne : U

5 Le gros arbre

Reporte dans la grille le prénom de l'enfant qui a dessiné correctement les feuilles de cet arbre.



Lucie



Marie



Maëly

6 La maison n° 398

Observe le portail de la maison. Un animal en métal sert d'enseigne à ce créateur. Reporte dans la grille le nom de cet animal.

Pour t'aider, son nom rime avec le nom du créateur de ces objets.

7 Le point de vue

Quel enfant a pris une photo sur le chemin de Barbaron ?

Reporte son prénom dans la grille.



Julien



Louise



Kilian

8 La maison n° 105

Damien, Margot et Pierre essaient de compléter leur grille de mots. Quel enfant, en ajoutant les lettres présentes au-dessus de la porte de cette maison, est capable d'écrire un mot valable ? Reporte son prénom dans la grille.

i a g

Damien

é o e

Margot

a a d e

Pierre

Grille réponse

Circuit n° 6917701M

1 >							
2 >							
3 >							
4 >							
5 >							
6 >							
7 >							
8 >							

Remets en ordre les caractères des cases colorées pour retrouver le nom du directeur musical.

Ta réponse:

Sourcieux-les-Mines

ÉNIGME

« Depuis le début, pour moi le cyclisme était synonyme de plaisir. Quand j'ai commencé, je ne pensais pas, par exemple, qu'un jour je serai au Tour de France. D'une certaine façon, je suis comme un cycliste du week-end qui monte sur son vélo simplement pour le plaisir. Je suppose qu'avec l'âge je commence à être plus responsable et à un peu voir le vélo comme un emploi. Mais pour moi, la chose la plus importante est que j'aime ça. » Propos recueillis auprès d'un illustre coureur cycliste, installé à Sourcieux-les-Mines. Il a remporté de nombreuses victoires sur le Tour de France et le Tour d'Espagne et a porté à plusieurs reprises le maillot à pois récompensant le meilleur grimpeur.

Parviendras-tu à retrouver son nom dans la liste ci-dessous ?

+10
ans




LES CYCLISTES

- ▶ **Romain Bardet**, né le 9 novembre 1990 à Brioude
- ▶ **Bernard Hinault**, né le 14 novembre 1954 à Yffiniac
- ▶ **Laurent Jalabert**, né le 30 novembre 1968 à Mazamet
- ▶ **David Moncoutié**, né le 30 avril 1975 à Provins
- ▶ **Christophe Moreau**, né le 12 avril 1971 à Vervins
- ▶ **Raymond Poulidor**, né le 15 avril 1936 à Masbaraud-Mérignat
- ▶ **Pierre Rolland**, né le 10 octobre 1986 à Gien
- ▶ **Richard Virenque**, né le 19 novembre 1969 à Casablanca, Maroc
- ▶ **Thomas Voeckler**, né le 22 juin 1979 à Schiltigheim

Tu disposes du plan ci-contre.

À l'emplacement des points rouges, lis les indications qui te permettront de résoudre l'énigme principale.

À la fin de ta balade, rends-toi à la Mairie ou visite le site www.randoland.fr pour vérifier ta réponse.



Lors du passage devant chacun des indices lis attentivement les indications fournies. Elles te permettront de résoudre l'énigme principale posée au verso de cette fiche.

1 L'église

Repère le mot en latin de trois lettres composant la première ligne de l'inscription située au-dessus du portail d'entrée de l'église. Un des cyclistes n'a aucune de ces lettres dans son nom. Tu peux le barrer de la liste, ce n'est pas celui que tu recherches.

2 La croix

Repère la lettre de droite gravée dans le socle de la croix. Prends celle qui la précède dans l'alphabet et note son rang. Un cycliste est né un jour correspondant à ta réponse. Barre-le de ta liste!

Ex. : A → 1; B → 2...

3 La deuxième croix

L'identité de la personne à qui est dédiée cette croix est gravée sur son socle. Inscris-la ci-dessous :

À présent, reporte toutes les lettres dans la grille ci-dessous en les classant dans l'ordre alphabétique :



Retire de ta liste le cycliste dont le nom de famille comporte toutes les lettres des cases colorées.

4 La chapelle

Ajoute 100 à la date figurant sur l'inscription, au-dessus de la porte de la chapelle. Un seul cycliste avait plus de 20 ans à cette date. Malheureusement, ce n'est pas celui que tu recherches.

5 Le gros arbre

Trois enfants ont émis chacun deux propositions sur le nom de cet arbre.

ROMAIN : il s'agit soit d'un chêne, soit d'un châtaignier.

PIERRE : je pense que c'est un frêne ou un chêne

DAVID : je crois que c'est un châtaignier ou un frêne.

Un seul de ces enfants se trompe et il porte le prénom d'un cycliste que tu vas rayer de ta liste.

6 La maison n° 398

Observe la boîte aux lettres de la première maison à droite sur le chemin de Barbaron. Elle est composée d'un objet étonnant pour une boîte aux lettres.

Le nom inscrit sous le dessin correspondant à cet objet est à rayer de la liste.



Moncoutié



Bardet



Jalabert

7 Le point de vue

Une seule de ces photos ne correspond pas au paysage qui s'étend devant toi. Note le jour où elle a été prise.

Le cycliste dont le jour de naissance est inférieur à ce nombre n'est pas celui que tu recherches. Tu peux le rayer de la liste.



24/06/2012



20/08/2016



21/07/2015

8 La maison n° 105

Observe les deux lettres gravées au-dessus de la porte. L'une de ces deux lettres est l'initiale du nom de la ville de naissance d'un cycliste. Mais ce n'est toujours pas celui que tu recherches!



Tu devrais avoir retrouvé le nom du cycliste. **Circuit n° 6917701G**
Ta réponse: