
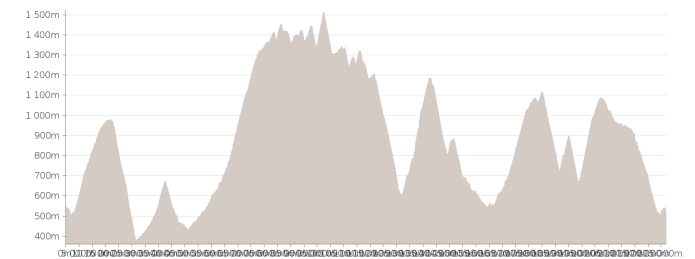
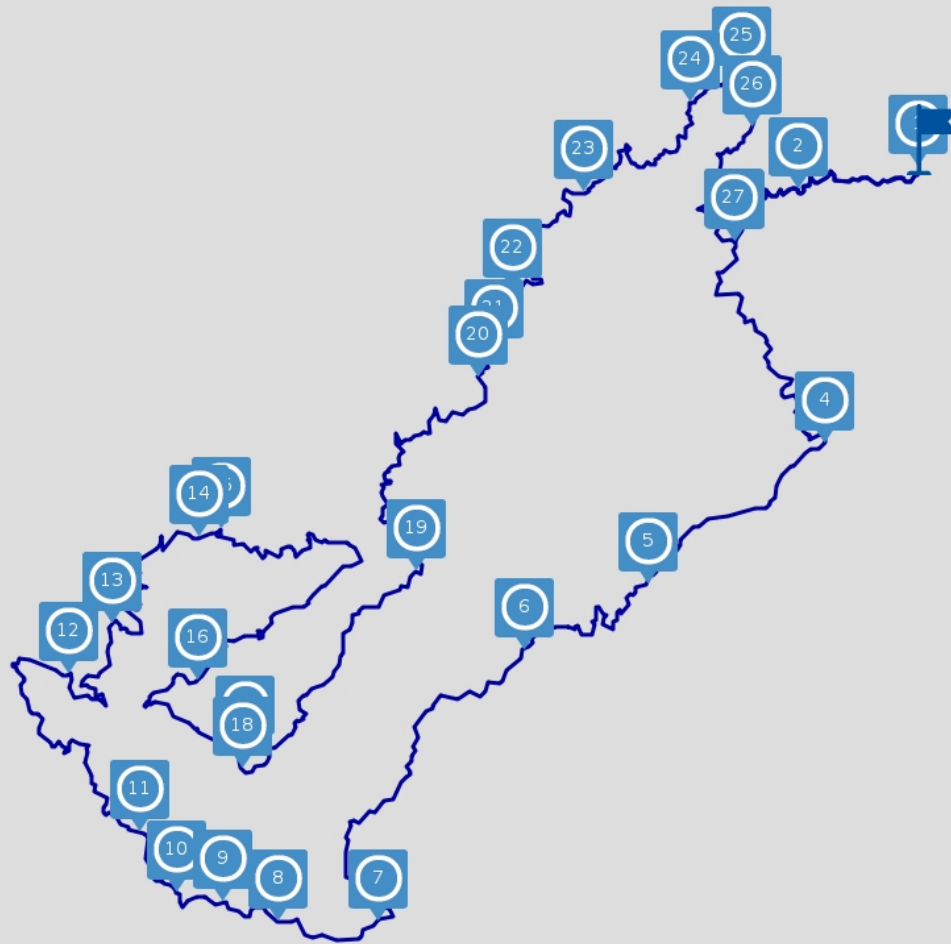


Sur les Routes de l'Ardéchoise : Les Sucs



Ce circuit est composé de
27 infos parcours



Leaflet | © OpenStreetMap contributors

Cet itinéraire vous est fourni à titre indicatif. Cirkwi ne certifie pas la fiabilité des informations contenues dans les textes, cartes ou photos de cet itinéraire. Retrouvez plus d'infos sur www.cirkwi.com



Mise à jour le 14/01/18 par Hermitage Tournonais Tourisme et généré par www.cirkwi.com



Ardéchoise

Site web : <http://www.ardechoise.com>

Période d'ouverture :

Toute l'année : ouvert tous les jours.

Plus d'informations :

<https://base.apidae-tourisme.com/objet-touristique/145335/>

L'itinéraire des succs est le point culminant de Sur les Routes de l'Ardéchoise. Des paysages façonnés par le volcanisme, marqués par d'immenses espaces sauvages. Un pays rude de montagne qui donne à l'Ardèche, son plus haut sommet, le Mézenc. Un défi sportif presque d'équilibriste sur la ligne de partage des eaux Atlantique- Méditerranée, ponctué de superbes panoramas sur la chaîne des Alpes et de typiques villages montagnards.

Contact :

Téléphone : 04 75 06 13 43

Email : accueil@ardechoise.com



Proposé par : **Hermitage Tournonais
Tourisme**

"Ce PDF a été généré à partir de Cirkwi,
la plateforme de partage d'activités
touristiques qui vous fait voyager"

www.cirkwi.com/circuit/6809



1

Le Village - 07410 Saint-Victor - Altitude : 538m



Saint Félicien

Office de tourisme A voir : église romane



2

Le Village - 07410 Saint-Victor - Altitude : 690m



Pailharès

Village pittoresque

3

Buisson - 07410 Saint-Victor - Altitude : 917m



Col du Buisson

Alt : 917 m A voir : Village Miniature

4

Rue Chalamet - 07270 Colombier-le-Jeune - Altitude : 385m



Lamastre

Office de tourisme A voir : Les Chopes du Moulin

5

Le Village - 07160 Accons - Altitude : 672m

Col des Nonières

Alt : 671 m

6

Rue du Couvent - 07160 Accons - Altitude : 458m

Le Cheylard

Office de tourisme A voir : L'Arche des Métiers

7

D122 - 07530 Antraigues-sur-Volane - Altitude : 1m

Col de Mézilhac

Alt : 1119 m

8

D122 - 07530 Antraigues-sur-Volane - Altitude : 1m

Col du Montivernoux

Alt : 1320 m

9

Les James - 07530 Antraigues-sur-Volane - Altitude : 1m

Col du Pranlet

Alt : 1363 m

10

D378 - 07450 Péreyres - Altitude : 1m

Col de Bourlatier

Alt : 1371 m

11

D378 - 07510 Mazan-l'Abbaye - Altitude : 1m



Col du Gerbier de Jonc

Alt : 1416 m A voir : Mont Gerbier de Jonc

12

Les Chamets - 07310 Saint-Clément - Altitude : 1m

Col de la Croix des Boutières

Alt : 1506 m A voir : Mont Mézenc

13

D410 - 07310 Saint-Clément - Altitude : 1m

Col de Médille

Alt : 1332 m

14

Les Volges - 07310 Saint-Martial - Altitude : 1m

Col de la Scie

Alt : 1205 m

15

Le Village - 07310 Saint-Martial - Altitude : 1m



Saint Clément

A voir : L'Ecole du Vent

16

Sous Pialoux - 07310 Saint-Clément - Altitude : 1m

Col de l'Ardéchoise

Alt : 1184 m

17

Route de Borée - 07310 Saint-Martial - Altitude : 873m

Col de Saint Martial

Alt : 876 m

18

Vierge Sud - 07310 Saint-Clément - Altitude : 885m



Saint Martial

A voir : le lac

19

Rue du Cadet - 07310 Saint-Martial - Altitude : 551m

Saint Martin de Valamas

Office de tourisme

20

Rue du Docteur Maisonneuve - 07320 Rochepaule - Altitude : 1m



Saint Agrève

Office de tourisme A voir : - Panorama du Mont Chiniac - Eglise - Parc de Bon Guéret

21

D9 - 07320 Rochepaule - Altitude : 1m

Col de Clavière

Alt : 1088 m A voir : Grange de Clavière

22

Freydaparet - 07320 Rochepaule - Altitude : 1m

Col de Freydaparet

Alt : 1115 m

23

Fayolles - 07320 Rochepaule - Altitude : 892m

Col de Rochepaule

Alt : 891 m

24

D214 - 07520 Saint-Pierre-sur-Doux - Altitude : 1m

Col des Grands

Alt : 1008 m

25

Rue des Alpes - 07520 Saint-Pierre-sur-Doux - Altitude : 1m



Col de Lalouvesc

Alt : 1092 m Office de tourisme A voir : - Panorama - Basilique Saint Régis - Fontaine Saint Régis - Musée Saint Régis

26

D236 - 07290 Quintenas - Altitude : 1m

Col du Faux

Alt : 1021 m

27

D236 - 07410 Saint-Victor - Altitude : 918m



Col du Buisson

Alt : 917 m A voir : Village Miniature