

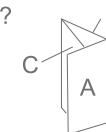
# Circuit cyclo touristique de Fontainebleau

Proposé par :  
**Fontainebleau Tourisme**  
"Ce PDF a été généré à partir de Cirkwi, la  
plateforme de partage d'activités touristiques  
qui vous fait voyager"

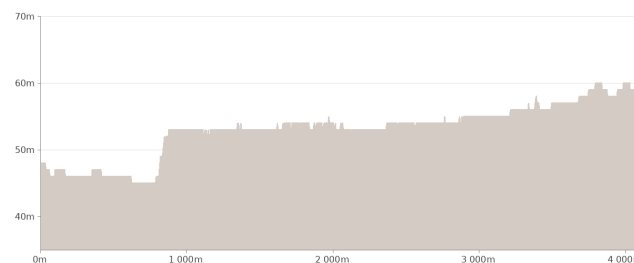
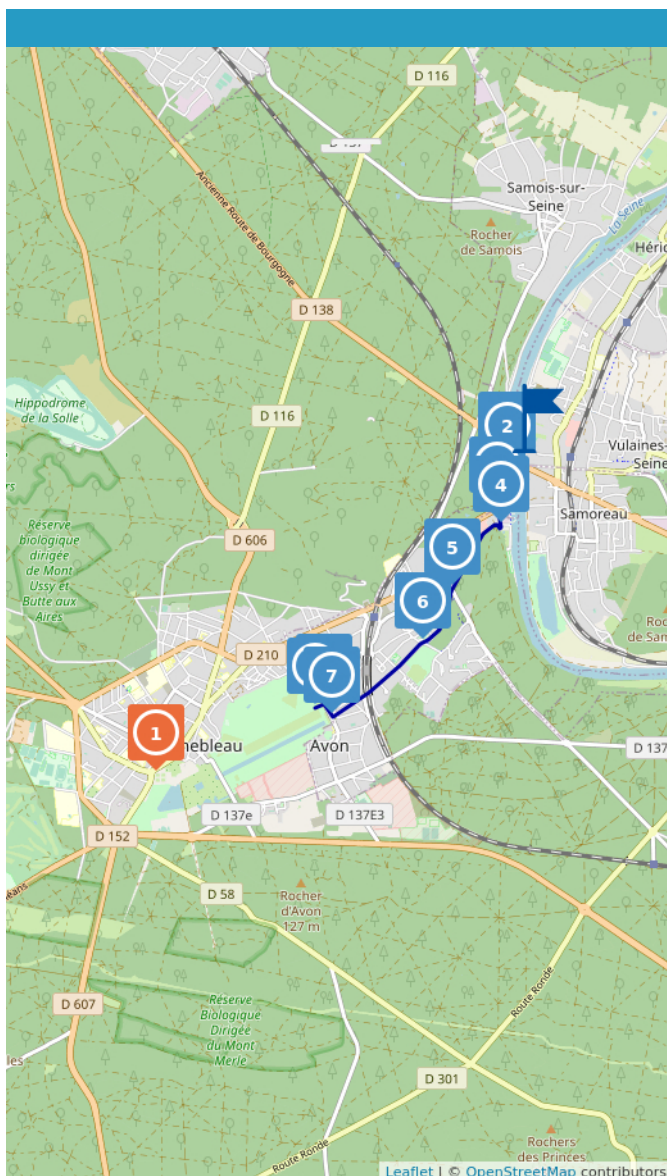
[www.cirkwi.com/circuit/253515](http://www.cirkwi.com/circuit/253515)



Comment plier ?



Ce circuit est composé de  
**1 point d'intérêt et de 9 infos parcours**



3.40 km

1h15

maxi 60 m

mini 45 m

64 m

51 m

Cet itinéraire vous est fourni à titre indicatif. Cirkwi ne certifie pas la fiabilité des informations contenues dans les textes, cartes ou photos de cet itinéraire. Retrouvez plus d'infos sur [www.cirkwi.com](http://www.cirkwi.com)

Fontainebleau Tourisme publie ce circuit au départ de la Scandibérique afin de vous faire découvrir Avon et la partie est de la ville de Fontainebleau. Le circuit se situe à proximité des gares SNCF de Vulaines-sur-Seine-Samoreau et de Fontainebleau-Avon.

Cet itinéraire vous emmène à la découverte du parc de Bel Ebat, des Basses Loges, de la place Carnot, du vieux bourg, du couvent des Carmes, de l'église St-Pierre d'Avon ainsi que des venelles.

A votre arrivée au parc du château de Fontainebleau, vous pourrez visiter le château ainsi que ses jardins. En remontant en ville, visiter le quartier piéton, l'église St-Louis, la place Napoléon Bonaparte...

Si vous souhaitez rejoindre le circuit depuis la gare de Vulaines-sur-Seine-Samoreau, suivez les panneaux de la Scandibérique pour rejoindre le point de départ du circuit. Vous devrez prendre à droite au rond-point de la Liberté après avoir traversé le pont du Valvins. Vous pourrez alors emprunter la voie douce qui passe sous le pont.

Si vous souhaitez rejoindre le circuit depuis la gare de Fontainebleau-Avon, nous conseillons de rejoindre le parc du château de Fontainebleau en empruntant le circuit cyclo touristique de la gare de Fontainebleau-Avon (également disponible sur le site de Fontainebleau Tourisme ou sur l'application Cirkwi). Vous effectuerez alors le circuit en sens inverse.

-----  
Cet été, il est bon de se rappeler des gestes simples et importants pour protéger la forêt. Le feu :

- Rester très vigilant sur les départs de feu : en aucune occasion allumer un feu, ni utiliser de barbecue.
- Veiller à bien éteindre sa cigarette (le mieux est de ne pas la laisser en forêt). D'apparence éteint, la majorité des incendies en forêt se déclare pour ces raisons et parfois postérieurement à la présence de visiteurs.

La sécurité :

- Les routes forestières doivent rester accessibles pour les secours et pompiers, ne pas se garer devant les barrières qui sont destinées à signifier ce point.
- Camper uniquement dans les lieux autorisés et aménagés (aire de bivouacs). Le camping en pleine forêt comporte des risques la nuit en lien avec l'environnement.

La propreté en forêt :

- Prévoir de prendre un sac pour ses déchets avant les randos et balades.
- Il n'y a pas de poubelles en forêt et c'est donc important que chacun puisse faire l'effort de la préserver.



Mise à jour le 24/06/21 par Fontainebleau Tourisme et généré par [www.cirkwi.com](http://www.cirkwi.com)

**Contact :** Téléphone : 01 60 74 99 99 Email : [info@fontainebleau-tourisme.com](mailto:info@fontainebleau-tourisme.com) Site web : <http://www.fontainebleau-tourisme.com/>  
**Période d'ouverture :** Toute l'année.

1

## Place du Général de Gaulle 77300 FONTAINEBLEAU

Parcs & Jardins

# Le parc et les jardins du château de Fontainebleau

Découvrez le Parc et les jardins du château. Promenez-vous le long du Grand canal et flânez dans les jardins.

Conformément aux directives gouvernementales de lutte contre la propagation du virus, le château de Fontainebleau est fermé jusqu'à nouvel ordre. Le parc et les jardins restent ouverts gratuitement aux promenades, aux horaires habituels.


En raison de travaux, la grille de Maintenon sera fermée jusqu'à nouvel ordre et le Grand Parterre sera inaccessible depuis la cour de la Fontaine pendant 2 mois. Le parc est ouvert toute l'année, 24h/24h et permet de relier Fontainebleau à Avon.

Les extérieurs du château comprennent 3 jardins : le jardin de Diane, le jardin Anglais et le Grand Parterre.

Sur 130 hectares, on peut observer l'évolution de l'art des jardins, illustrée par le Grand Parterre, le jardin à la française dessiné par Le Nôtre, l'étang aux Carpes, le jardin anglais, créé sous le premier Empire, le jardin de Diane et le parc d'une superficie de 84 ha avec des allées rectilignes, le canal de 1200 m de long construit sous Henri IV et des essences exotiques.

Déployant ses divers corps de bâtiments entre quatre cours principales et trois jardins, le château de Fontainebleau aligne ses longues façades d'architectures et d'époques variées contre des jardins dont la conception générale a été revue au cours du XIXe siècle.

Le jardin de Diane et le jardin Anglais ferment respectivement 1/2h et 1 h avant les horaires indiqués. En cas d'intempéries, les jardins peuvent être fermés.



Etang aux carpes



SMA

**Contact :** Téléphone : 01 60 71 50 70 Site web : <http://www.chateaudefontainebleau.fr> Facebook : <https://www.facebook.com/chateaufontainebleau/>  
**Période d'ouverture :** Du 01/03 au 30/04, tous les jours de 9h à 18h. Du 01/05 au 30/09, tous les jours de 9h à 19h. Du 01/10 au 31/10, tous les jours de 9h à 18h. Du 01/11 au 28/02, tous les jours de 9h à 17h.

1

D21077210 SAMOIS-SUR-SEINE

## Information 1

Vous êtes au départ de la Scandibérique à Samois-sur-Seine. Le pont de Valvins se trouve sur votre gauche. Empruntez à gauche la rue du Pont de Valvins.



Photo Mathilde



Photo Mathilde

2

D21077210 SAMOIS-SUR-SEINE

## Information 2

Après être passé sous le pont de Valvins, continuez sur cette route jusqu'à rejoindre l'avenue de Valvins.



Photo Mathilde

3

77210 SAMOIS-SUR-SEINE

## Information 3

Sur l'avenue de Valvins prenez à gauche au niveau du virage pour arriver rue du pont de Valvins. Au bout de la rue ne continuez pas sur la rue du pont de Valvins mais empruntez la voie douce sur le côté droit.

La voie douce est une voie sans voiture.



Photo Mathilde



Photo Mathilde

4

Rue du Port de Valvins 77210 AVON

## Information 4

Vous empruntez la voie douce à droite. Continuez tout droit sur cette voie à travers la forêt.



Photo Mathilde

5

77210 AVON

## Information 5

Traversez la rue Bézout en allant légèrement à droite pour reprendre la voie douce. Vous arrivez sur un parking. Prenez tout de suite à gauche, vous verrez le panneau vélo. Suivez-le et continuez sur la voie douce.



Photo Mathilde




Photo Mathilde



6

Rue Jacques Durand 77210 AVON

### Information 6

Prenez à droite la piste cyclable pour descendre jusqu'au rond-point. Prenez la dernière sortie à gauche afin d'emprunter la rue du Vieux Ru. Cette voie vous emmène jusqu'à la place Carnot.

Au prochain rond-point, vous passez sous le viaduc. Restez sur la voie douce et empruntez la rue Carnot.



Photo Mathilde



Photo Mathilde

7

77210 AVON

### Information 7

A la place Carnot, tournez à droite rue Remy Dumoncel en empruntant la piste cyclable.

8

Rue Rémy Dumoncel 77300 FONTAINEBLEAU

### Information 8

Puis à gauche dans l'allée d'Avon.

9

Rue Rémy Dumoncel 77300 FONTAINEBLEAU

### Information 9

Vous êtes dans le parc du château de Fontainebleau.



Photo Mathilde



Photo Mathilde

