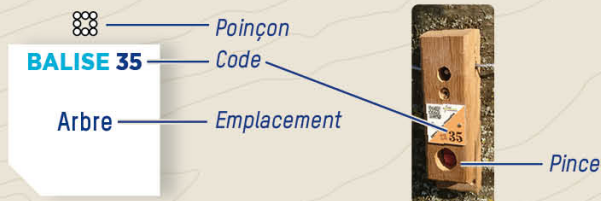


COMMENT ÇA MARCHE ?

- 1- Orienter la carte et repérer le départ.
- 2- Choisir un itinéraire pour aller du départ à la balise 1.



- 3- Utiliser la pince pour poinçonner.
- 4- Répondre à la question du dépliant.
- 5- Continuer vers les balises suivantes en respectant l'ordre.

Bonne découverte !

RECOMMANDATIONS

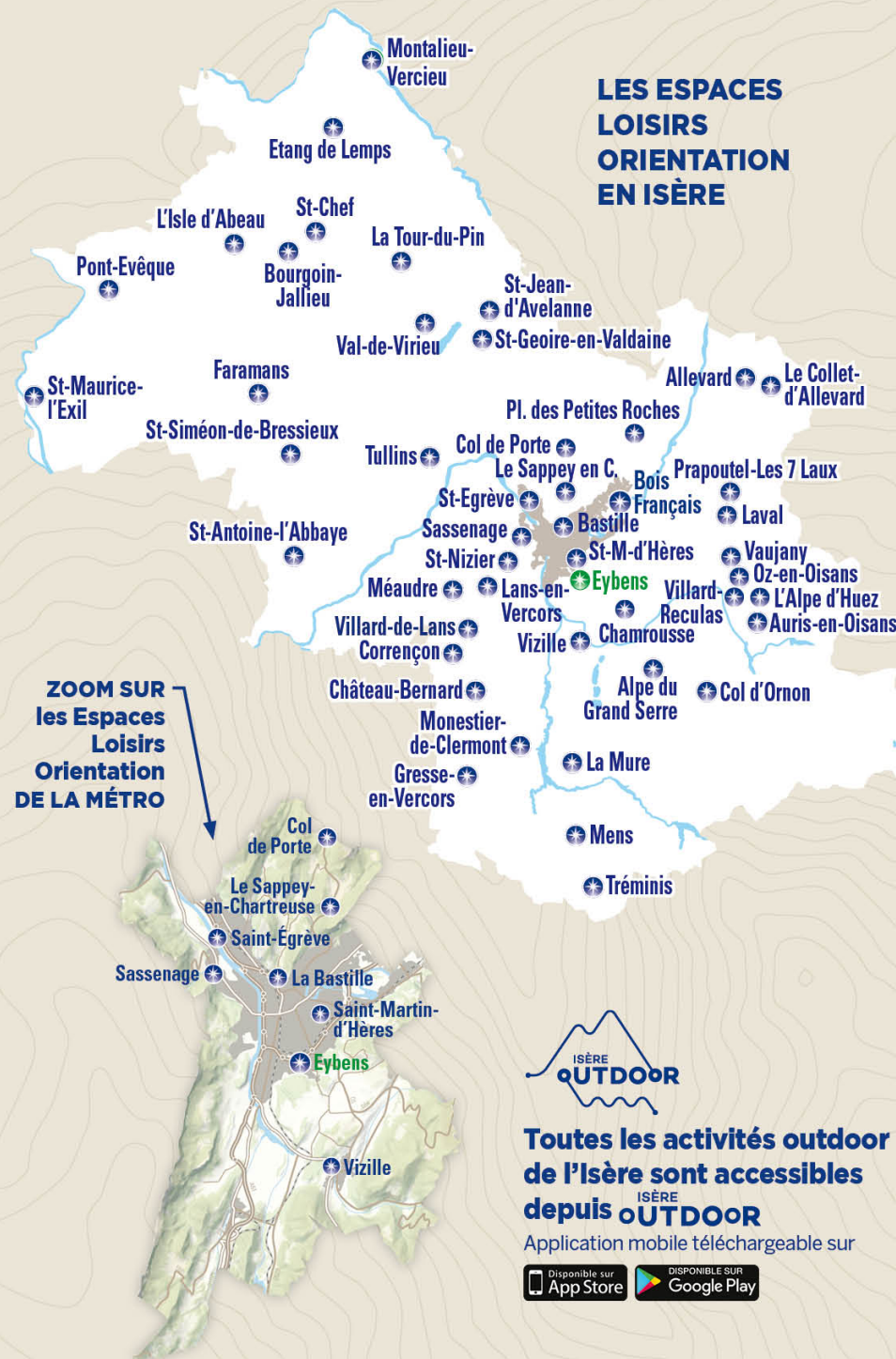
- Il est de la responsabilité de tout pratiquant d'estimer ses capacités à pouvoir pratiquer la course d'orientation sur cet espace.
- Soyez discrets, des balises sont placées à proximité des habitations.
- Respectez les aires de stationnement, les propriétés privées et la réglementation.
- Ramassez vos déchets, ne laissez rien sur le site.
- **SECOURS** : En cas de danger, **appelez le 112** et donnez la position exacte de l'accidenté.



L'application Suricate permet de signaler les problèmes que vous rencontrez lors de la pratique d'un sport de nature (erreur de balisage, besoin de sécurisation...)

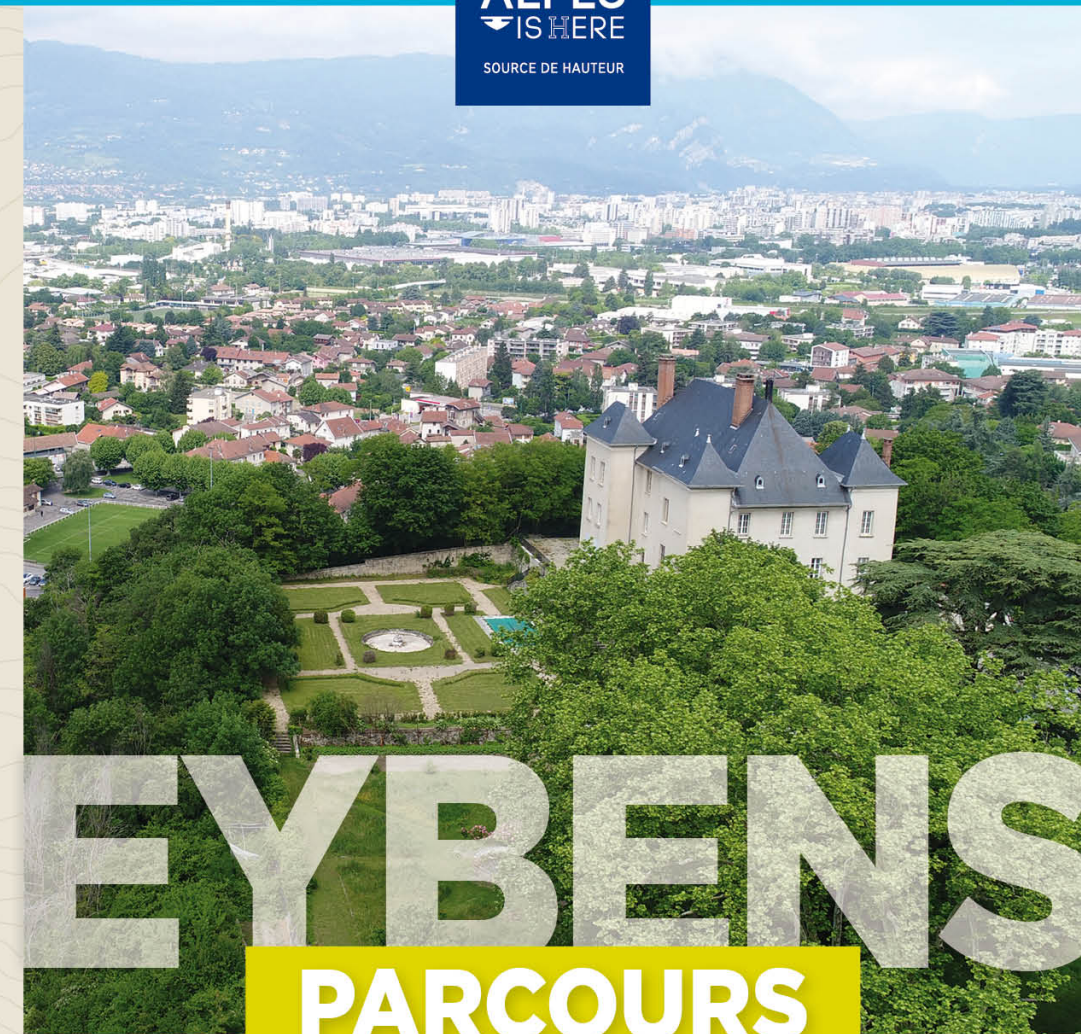
INFORMATIONS

- **VILLE D'EYBENS**
eybens.fr
- **COMITÉ DÉPARTEMENTAL DE COURSE D'ORIENTATION DE L'ISÈRE**
www.cdco38.fr



Toutes les activités outdoor de l'Isère sont accessibles depuis **ISÈRE OUTDOOR**

Application mobile téléchargeable sur




EYBENS

PARCOURS D'ORIENTATION

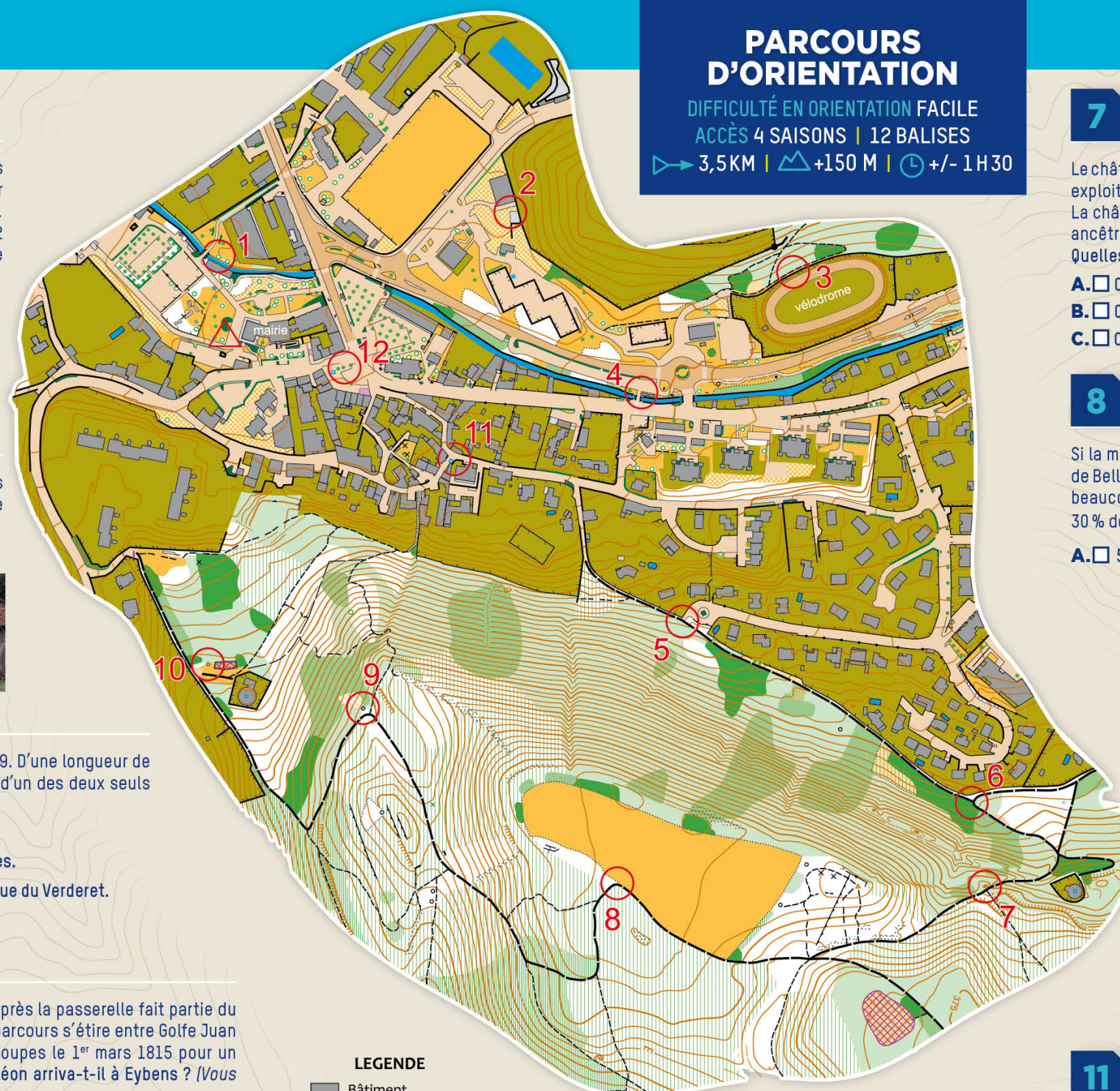
PATRIMOINE adulte

À LA DÉCOUVERTE DES ARCELLES



PARCOURS D'ORIENTATION

DIFFICULTÉ EN ORIENTATION FACILE
ACCÈS 4 SAISONS | 12 BALISES
3,5 KM | +150 M | +/- 1 H 30



BALISE 31

Arbre

1 LE VERDERET

Ce paisible ruisseau prend sa source à Herbeys à environ 600 m d'altitude. Difficile d'imaginer qu'il a causé par le passé de nombreux dégâts, dont la dernière inondation en date du 22 décembre 1991. Son parcours est ensuite canalisé sous l'agglomération grenobloise.

- Où finit-il sa course ?
- A. Dans le Drac
 - B. Dans l'Isère

BALISE 32

Poutre

2 LA GRANGE DU CHÂTEAU

Ce bâtiment historique accueille depuis septembre 2022 la Maison de la vie associative et citoyenne.

À quoi servait ce bâtiment au XVII^{ème} siècle ?

- A. D'écurie
- B. De mairie
- C. D'école



BALISE 33

Poteau

3 LE VÉLODROME

Le vélodrome d'Eybens a été inauguré en 1989. D'une longueur de 250 m avec un revêtement en béton, il s'agit d'un des deux seuls vélodromes en Isère.

Il a une autre fonction particulière, laquelle ?

- A. C'est une piste d'envol pour montgolfières.
- B. C'est un bassin de rétention en cas de crue du Verderet.

BALISE 34

Poteau bois

4 LA ROUTE NAPOLEON

La prochaine route que vous allez traverser après la passerelle fait partie du tracé de l'Ancienne Route Napoléon, dont le parcours s'étire entre Golfe Juan près d'Antibes et Grenoble. Parti avec ses troupes le 1^{er} mars 1815 pour un périple d'environ 300 km, à quelle date Napoléon arriva-t-il à Eybens ? (Vous trouverez un indice près de la balise n°12)


- A. Le 7 mars 1815
- B. Le 15 mars 1815
- C. Le 7 avril 1815

BALISE 35

Panneau

5 VUE SUR LE CHÂTEAU

Ce site offre une vue privilégiée sur le château d'Eybens et en arrière-plan sur le massif de la Chartreuse. Connaissez-vous le nom de quelques-uns des sommets indiqués sur la photo ?



- 1. La Dent de Crolles
- 2. La Pinéa
- 3. Chamechaude
- 4. Le Granier
- 5. Le Néron
- 6. Le Grand Som

LEGENDE

- Bâtiment
- Propriété privée
- Route
- Chemin
- Sentier
- Escaliers
- Clôture
- Monument
- Pelouse, prairie
- Arbre isolé
- Souche
- Forêt, traversée facile
- Forêt, traversée ralentie
- Courbe de niveau
- Fossé
- Talus
- Rocher

△ Départ : Parc de la mairie

○ Balise



Échelle : 1/5 000^e
1 cm représente
50 m sur le terrain

Dénivelé entre
2 courbes de niveau :
2,5 m

6 PASSÉ INDUSTRIEL

Il existait auparavant à Eybens une importante activité manufacturière : tuilerie, briqueterie, tonnellerie... Quelle catastrophe entraîna la plupart du temps la fermeture des usines ?

- A. La crue du Verderet
- B. L'incendie
- C. La sécheresse

BALISE 36

Poteau bois



7 LES CHÂTAIGNERS

Le châtaigner est omniprésent dans les bois d'Eybens. Son bois était largement exploité par le passé pour fabriquer des tonneaux ou comme bois de chauffage. La châtaigne avait également une part importante dans l'alimentation de nos ancêtres. Sa qualité nutritionnelle en fait un aliment sain et rassasiant. Quelles châtaignes sont aussi appelées des « marrons » ?

- A. Celles qui ressemblent aux fruits du marronnier
- B. Celles qui sont grosses et uniques dans la bogue
- C. Celles qui sont cultivées dans des vergers



BALISE 37

Butte

8 LA CLAIRIÈRE

Si la météo le permet, cette clairière offre un beau point de vue sur la chaîne de Belledonne et la Croix de Chamrousse. Les collines autour d'Eybens étaient beaucoup plus déboisées par le passé. De nos jours, la forêt occupe environ 30 % de la superficie de la France. Quel était ce taux en 1830 ?

- A. 5%
- B. 15%
- C. 25%

BALISE 38

Poteau bois

9 LE BELVÈDÈRE DU SABOT

Retour à la civilisation avec ce point de vue sur l'agglomération grenobloise qui s'étire jusqu'à Voiron. Parmi ces communes laquelle n'est pas limitrophe d'Eybens ?

- A. Echirolles
- B. Saint-Martin-d'Hères
- C. Grenoble
- D. Fontaine

BALISE 39

Belvédère

10 LE RUCHER FAMILIAL

Inauguré en 2013, ce rucher est géré par l'association Abeille Eybinoise et le Syndicat Apicole Dauphinois. Il s'agit d'un dispositif qui permet aux apiculteurs amateurs de se former. En Isère, quel ennemi redoutable de l'abeille est arrivé récemment ?

- A. Le frelon asiatique
- B. La fourmi électrique
- C. Le moustique tigre

BALISE 40

Panneau

11 LES FONTAINES

Cette fontaine, ancienne et utilisée de longue date, possède une particularité, laquelle ?

- A. C'est la seule fontaine naturelle de la commune, alimentée par un bassin.
- B. Elle ne coule plus depuis plus d'un siècle.
- C. Elle est alimentée par une source ferrugineuse (eau minérale riche en fer).

BALISE 41

Poteau bois

12 LA PLACE DE VERDUN

Vous voici revenu dans le cœur du village. Cette place centrale et emblématique était aussi par le passé la gare de départ du tramway Eybens-Grenoble.

En quelle année, supplanté par les lignes de bus, a-t-il disparu ?

- A. 1918
- B. 1938
- C. 1958



BALISE 42

Arbre

Réponses aux questions :

8-B / 2-A / 3-B / 4-A / 5-A5-B2-C3 / 6-B / 7-B / 8-B / 9-D / 10-A / 11-A / 12-B