



Moulin de Villonne



14 km - 3 h 30

Aller en train (7 min) :
Louroux-de-Bouble ▶ Lapeyrouse

Retour à pied (14 km - 3 h 30) :
Lapeyrouse ▶ Louroux-de-Bouble

▼ 399 m - ▲ 500 m

Dénivelée cumulée à la montée : 280 m

Situation : Gare de Louroux-de-Bouble
à 30 km au nord-ouest de Gannat par les D 998 et D 129


Parking : gare

Balisage : bien suivre le descriptif
(ne pas tenir compte du balisage peinture)

En chemin :

Lapeyrouse : plan d'eau	Louroux-de-Bouble :
Moulin de Villonne	Eglise et vitraux
Points de vue	Viaduc de la Bouble

Achat du billet directement dans le train
ou aux gares de Gannat - Vichy - Commentry
Horaires affichés en gare - Renseignements : SNCF 36 35



Photographie : Jean-Claude Richard

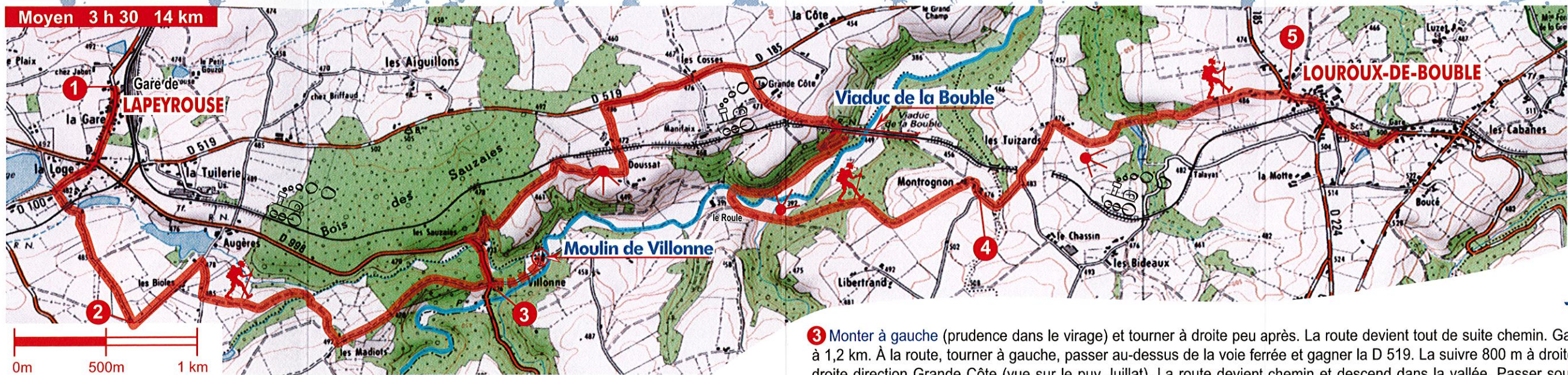
LE VIADUC DE LA BOUBLE

Maître d'ouvrage : Compagnie Paris-Orléans
Ingénieur en chef : Wilhelm Nördling
Construction : Etablissement Cail & Fives-Lille
Concepteur : Félix Moreaux
Méthode de construction : Ripage longitudinal
Matériaux piles et treillis : Fer puddlé et fonte
Matériaux arches : Maçonnerie

Longueur totale.....	395 m
Espacement des travées.....	6 x 50 m
Hauteur au-dessus de la vallée.....	66,10 m
Nombre d'arches.....	5 + 2
Largeur du tablier.....	4,54 m
Poids du tablier.....	2 350 kg/m
Prix.....	1 060 000 F



Remerciements : Catherine Milon - photographies : Pascal Pinel



Prendre le train à **Louroux-de-Bouble**. Descendre à **Lapeyrouse**.

- 1 Devant la gare, partir à gauche et rejoindre la D998 à 500m. Au stop, continuer en face par la D100 (direction Durmignat) et juste après un pont, prendre le chemin à gauche. Passer sous la voie ferrée et suivre le chemin jusqu'à une route.
- 2 Prendre à gauche passer les Biolles, puis tourner à droite. Au croisement suivant, poursuivre par le chemin de gauche. Faire 500 m, traverser le ruisseau sur une passerelle, puis monter à gauche jusqu'à une route. Descendre sur la gauche jusqu'à la D 998 (pour aller au moulin de Villonne -600 m aller et retour- prendre à droite puis à gauche).

- 3 Monter à gauche (prudence dans le virage) et tourner à droite peu après. La route devient tout de suite chemin. Gagner Doussat à 1,2 km. À la route, tourner à gauche, passer au-dessus de la voie ferrée et gagner la D 519. La suivre 800 m à droite et prendre à droite direction Grande Côte (vue sur le puy Juillat). La route devient chemin et descend dans la vallée. Passer sous les piles du viaduc, laisser un chemin à droite, et bifurquer par le chemin suivant à droite (en face : accès sous le viaduc à 100 m). Suivre le chemin en sous-bois jusqu'à une passerelle sur la Bouble. Traverser, rejoindre un chemin, partir à gauche, puis au carrefour suivant, monter à gauche (direction Louroux-de-Bouble). (Vue sur le viaduc de la Bouble). Laisser un chemin à droite, et après une montée abrupte, rejoindre Montrognon.

- 4 Après les maisons tourner à gauche (direction Louroux-de-Bouble). A la route, tourner à gauche. Passer une maison le long de la route et peu après, au carrefour, s'engager sur le chemin à droite et tout de suite à droite avant une maison (vue sur Louroux-de-Bouble). Descendre le chemin herbeux jusqu'à un ruisseau. Traverser sur la passerelle (hêtre remarquable) et continuer tout droit. Plus haut, le chemin devient route, gagner la D 185.

- 5 Au stop, suivre la route à droite sur 700 m et rejoindre la gare.