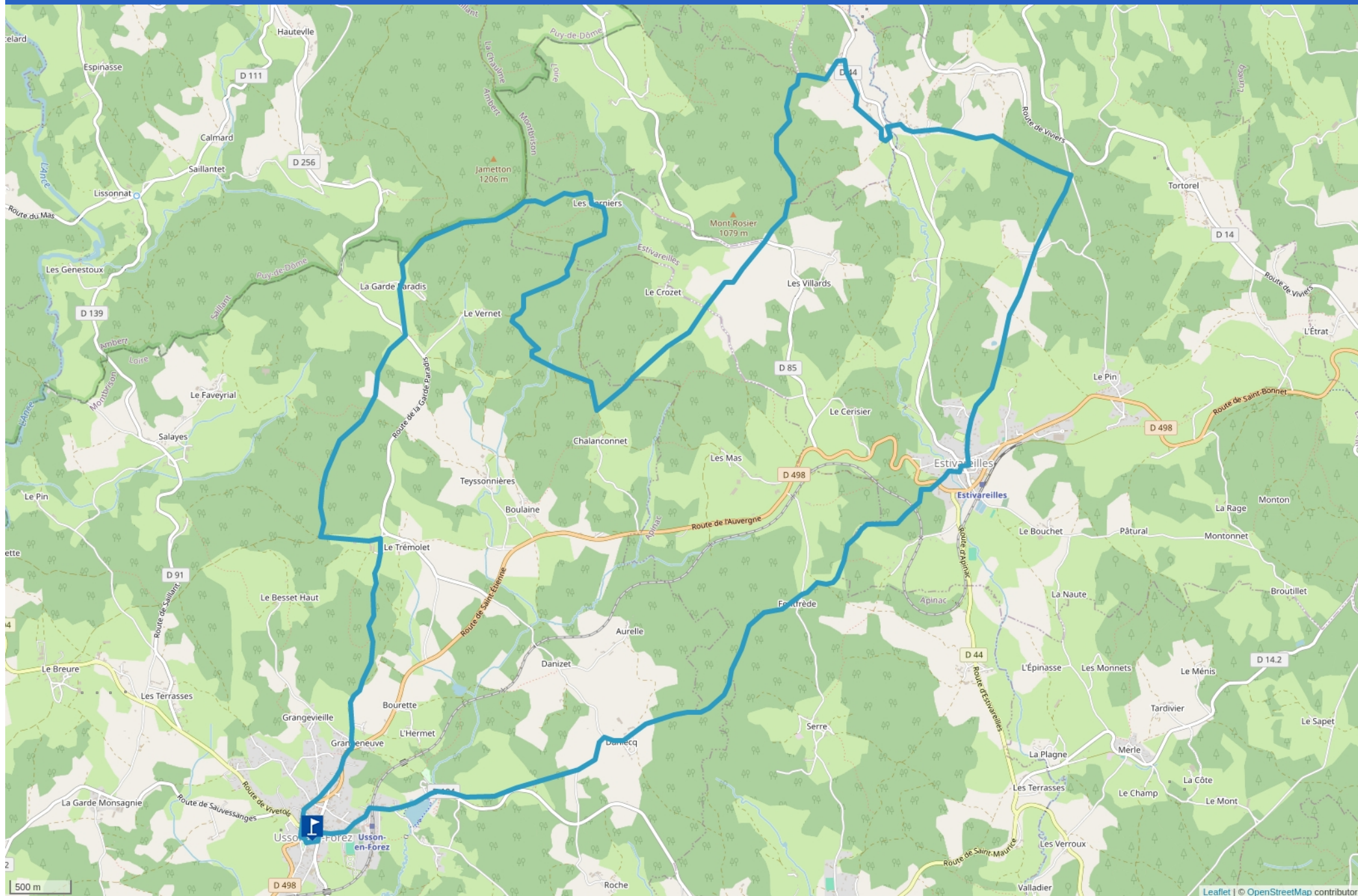


# N°2-C USSON EN FOREZ



Cet itinéraire vous est fourni à titre indicatif. Cirkwi ne certifie pas la fiabilité des informations contenues dans les textes, cartes ou photos de cet itinéraire. Retrouvez plus d'infos sur [www.cirkwi.com](http://www.cirkwi.com)



Mise à jour le 19/07/24 par Office de Tourisme Loire Forez et généré par [www.cirkwi.com](http://www.cirkwi.com)

# N°2-C Usson en Forez


Proposé par :

**Office de Tourisme Loire Forez**


"Ce PDF a été généré à partir de Cirkwi, la plateforme de partage d'activités touristiques qui vous fait voyager" [www.cirkwi.com/circuit/425702](http://www.cirkwi.com/circuit/425702)



Départ : Départ Panneau devant bureau d'information touristique Place de l'Eglise - 42550 USSON-EN-FOREZ


 30.00 km



 maxi 1131 m

 mini 889 m

Moyen



 655 m

Guide des circuits VTT Pays de Saint-Bonnet-le-Château

## NATURE DU TERRAIN

Rocher  
Cailloux  
Terre  
Gravillons

## PASSAGES DÉLICATS

Quelques passages techniques au bord de l'Ance.  
Quelques traversées de route.

Sillonnez la campagne et les forêts autour d'Usson en Forez grâce à un réseau de circuits adaptés. 3 boucles de 15, 20 et 30 km pour les sportifs chevronnés.

Départ devant le Bureau d'information touristique :

Prendre la RD 498 direction St-Bonnet-le-château, en sortie de Grangeneuve prendre à gauche puis à droite, prendre le chemin à gauche au début du bois. Atteindre le Trémolet, dans le village prendre à gauche. A l'intersection des 4 chemins, prendre à droite, atteindre la route. Monter à la Garde Paradis. Prendre le 1er chemin à gauche. Atteindre Le Poyet, puis Les Garniers, prendre le chemin de terre tout droit. Avant le village du Vernet, prendre à gauche, puis toujours à gauche. Après une courte côté, prendre à droite, continuer sur 200 m puis à gauche. Traverser 2 routes, emprunter un chemin forestier goudronné sur 1 km. Puis à droite pour atteindre Les Vacheries. Traverser la route en direction d'Egarande. Traverser le hameau et prendre à 100 m un chemin à droite, prendre à droite le chemin pour rejoindre le château de la Marandière. Puis atteindre Estivareilles, traverser le bourg, traverser la RD 498, passer sur le pont de la voie ferrée, tout droit sur 50 m prendre un petit sentier sur votre gauche. Traverser la route vers Fonfrède et suivre le chemin forestier pour arriver à Daniecq, Après 300 m de route, prendre un chemin sur votre droite. Traverser Le Monet, atteindre la route vers le Chandieu. Remonter dans le bourg d'Usson.

Facile: 15 km / 280 m / circuit A

Moyen: 22 km / 410 m / circuit B

Difficile: 40,6 km / 655 m / circuit C

La zone d'Usson-en-Forez est matérialisée sur la carte VTT par la couleur noire.

## ENVIRONNEMENTS

A la campagne

## PÉRIODE D'OUVERTURE

Toute l'année.

## CONTACT

Téléphone : 04 77 96 08 69

Email : [contact@loireforez.com](mailto:contact@loireforez.com)

Site web : <https://www.rendezvousenforez.com>

## RÉFÉRENCES TOPO GUIDES ET CARTOGRAPHIQUES

Références Topo guides :

Cet itinéraire vous est fourni à titre indicatif. Cirkwi ne certifie pas la fiabilité des informations contenues dans les textes, cartes ou photos de cet itinéraire. Retrouvez plus d'infos sur [www.cirkwi.com](http://www.cirkwi.com)



Mise à jour le 19/07/24 par Office de Tourisme Loire Forez et généré par [www.cirkwi.com](http://www.cirkwi.com)