

Départ Chemin de Perquelin, Saint-Pierre-de-Chartreuse**Arrivée** Chemin de Perquelin, Saint-Pierre-de-Chartreuse**Caractéristiques**

↔ 16.11 km

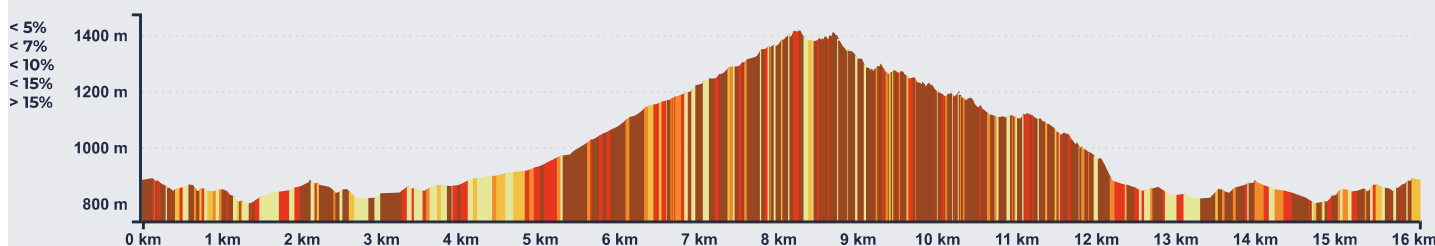
🕒 2:15h-4:45h

↗ 867 m

↘ 867 m

↑ 1405 m

📊 Moyen

**Description**

Après être descendu jusqu'à la Diat, vous rejoindrez la Porte de l'Enclos (entrée du domaine de la Grande Chartreuse). Vous entamez une longue montée de 600m de dénivelé, en passant devant la Corrierie (Musée du Monastère, ouvert au public) puis le Monastère lui-même (fermé au public ; attention à bien respecter la quiétude des lieux). Vous continuez votre ascension jusqu'au dessus des chapelles Saint-Bruno et Casalibus (sans y passer), avant d'entamer le retour par un sentier balcon en forêt sous le Grand Som qui ramène à la Corrierie. De retour à la Corrierie, vous rentrez à la base d'accueil par le même chemin qu'à l'aller.

Découvrez la visite virtuelle :

https://www.youtube.com/watch?v=OD_1xLisRTc

Au travers de notre pratique, il est indispensable de respecter le travail des agriculteurs, autres exploitants et propriétaires qui nous accueillent sur leurs terrains :

Ne coupez pas les itinéraires à travers les prairies (et ne pas non plus pique-niquer ou jouer au ballon, etc...) dans ce que sont des zones de récolte de fourrage.

Afin que les troupeaux ne s'échappent pas, refermez bien toutes les clôtures électriques (et ne pas les endommager),

Également, ne dérangez pas les troupeaux, saluez les personnes croisées d'un amical « bonjour », et bien entendu ramenez tous vos déchets ! Ne coupez pas les itinéraires à travers les prairies, ne pas pique-niquer non plus !

Téléchargez [l'appli On Piste](#) et laissez vous guider tout au long du parcours.

AVANT DE PARTIR, TÉLÉCHARGEZ LE PARCOURS SUR L'APPLI ON PISTE

- 🔊 Guidage GPS et vocal
- 📍 Les bonnes adresses autour de vous
- 📊 Trackez et enregistrez vos performances
- ⭐ Relevez nos défis
- 👤 Partagez votre expérience

CONTACTS**Saint Pierre de Chartreuse:**

+33 (0)4 38 03 82 70

Camping des Petites Roches / Saint-Hilaire-du-Touvet:

+33 (0)6 95 48 28 49

**Numéros d'urgence****112 | 114**

Suivez le balisage





Balisage parcours



Balisage atelier



Légende

-  Point de départ
-  Point d'arrivée
-  Point d'eau
-  Zone de vigilance

Niveau de carte • Outdoor

