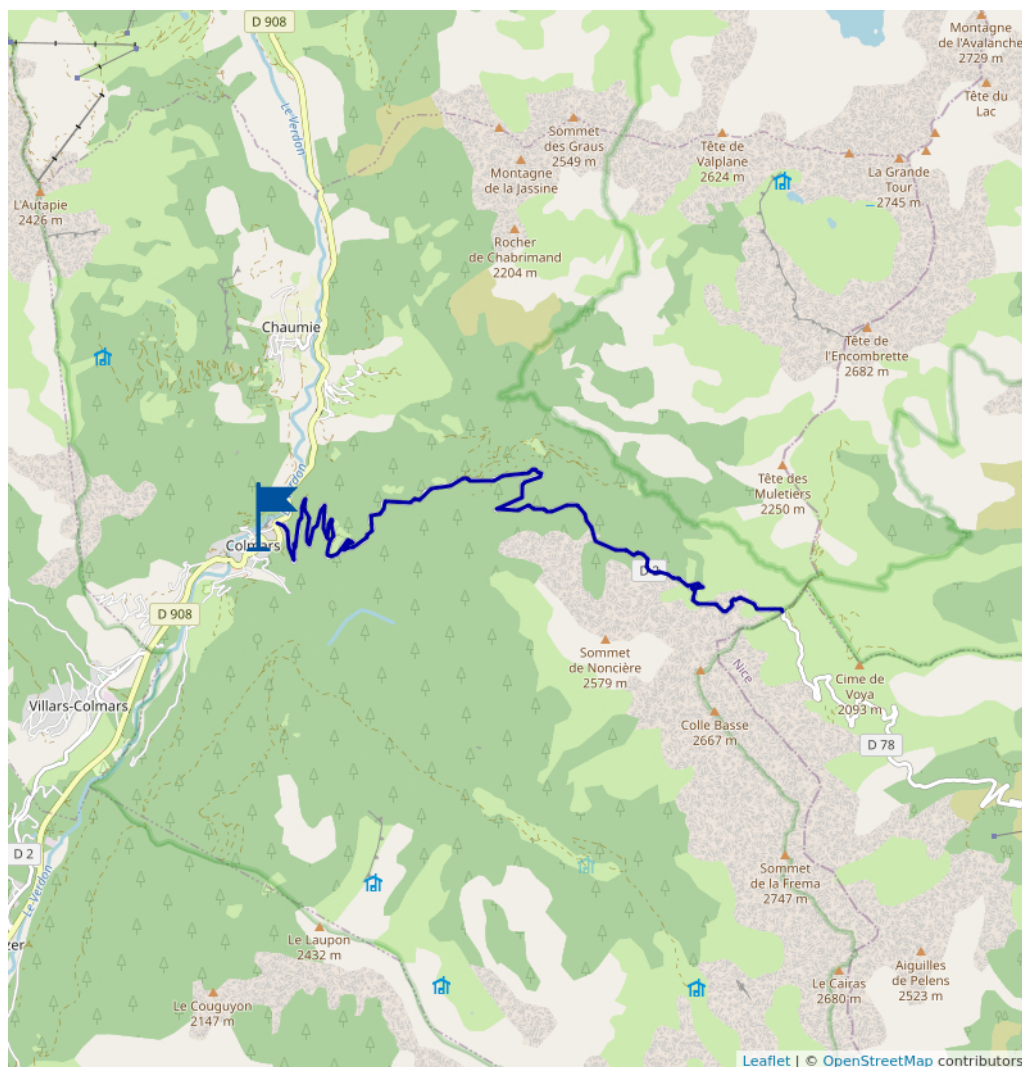





Col des Champs - Espace Cyclosport

Proposé par :
Office de tourisme Intercommunal Verdon Tourisme
"Ce PDF a été généré à partir de Cirkwi, la plateforme de partage
d'activités touristiques qui vous fait voyager"
www.cirkwi.com/circuit/330935



 12.00 km

 maxi -99999 m
 mini 99999 m
820 m

Au départ de Colmars-les-Alpes, cité de caractère sur les rives du Verdon, une des plus belles villes fortifiée par Vauban avec ses deux forts qui protégeaient les accès de la vallée.

L'ascension relativement courte mais tonique permet de découvrir ce col emblématique du département des Alpes-de-Haute-Provence à travers une forêt de mélèzes en zone d'adhésion du Parc national du Mercantour. Il est jalonné de bornes indiquant sur les deux prochains kilomètres la distance à parcourir jusqu'au col, la pente moyenne ainsi que l'altitude. Au sommet respirez l'air pur saisissant des montagnes, avec un panorama inoubliable à 360°. À votre retour à Colmars-les-Alpes, une petite balade pédestre sur le chemin de la magnifique cascade de la Lance. À ne pas manquer la visite unique de la Maison Musée avec son chemin de ronde qui encerclle le village, une surprenante découverte et un enchantement pour les visiteurs.

Il est praticable en vélo à assistance électrique en 1 h

Cet itinéraire vous est fourni à titre indicatif. Cirkwi ne certifie pas la fiabilité des informations contenues dans les textes, cartes ou photos de cet itinéraire. Retrouvez plus d'infos sur www.cirkwi.com



Mise à jour le 12/02/22 par Office de tourisme Intercommunal Verdon Tourisme et généré par www.cirkwi.com

Contact : Téléphone : 04 92 83 41 92 Email : colmarslesalpes@verdontourisme.com Site web : <http://www.verdontourisme.com>

