

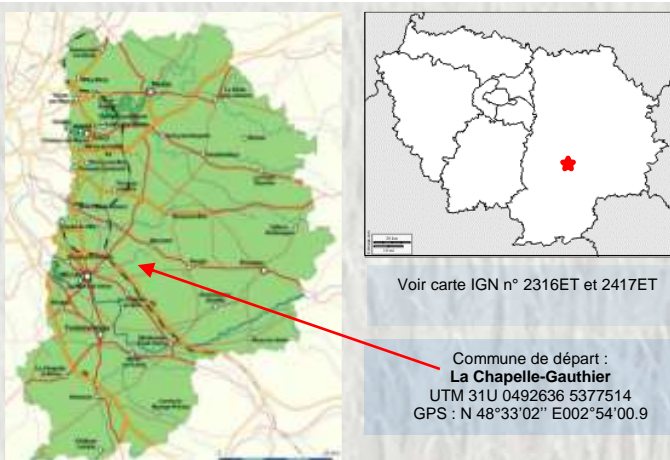
## Quelle est cette tour ?

Au lieu-dit le Grand-Grippon subsistent les vestiges d'une ancienne ferme. Non loin d'eux, une surprenante tour s'élève au milieu des champs. Le 04 mai 1904, ce terrain a été acheté par l'Institut Géographique National, pour la valeur de 30 F, à Madame Catherine Bony. Deux mois plus tard, il y faisait élever cette tour de 20 m de hauteur en pierre et brique, dans le cadre de la réalisation du réseau géodésique français. Du sommet de celle-ci et dans un rayon de 15 km, un opérateur pouvait calculer les coordonnées de tout autre ouvrage. Depuis le 1<sup>er</sup> janvier 2001, un nouveau réseau géodésique a été constitué, contenant moins de repère que précédemment, et où les mesures par satellite l'emportent.



Tour géodésique – Photo : CCBN ©

**CODERANDO 77**  
Quartier Henri IV - Place d'Armes  
77300 FONTAINEBLEAU  
01 60 39 60 69 – [www.randonnee-77.com](http://www.randonnee-77.com) -



Voir carte IGN n° 2316ET et 2417ET

Commune de départ :  
**La Chapelle-Gauthier**  
UTM 31U 0492636 5377514  
GPS : N 48°33'02" E002°54'00.9

**Accès** : La Chapelle-Gauthier, à 17 km à l'est de Melun par la D408

**Informations pratiques** : tous commerces

### Charte du randonneur

- Ne vous écartez pas des chemins balisés.
  - En cas de doute sur le cheminement, le balisage est prioritaire sur le descriptif.
  - Respectez la nature et la propriété privée.
  - N'abandonnez pas de débris.
  - Evitez de fréquenter les itinéraires en période de chasse (renseignez-vous auprès des mairies ou de la fédération des chasseurs de Seine et Marne).
  - Refermez barrières et clôtures après votre passage.
- Lorsque cela est possible, retirez tout obstacle sur votre chemin

Fiche réalisée par le Comité Départemental de la Randonnée Pédestre de Seine et Marne (Codérando77), avec le concours de la Communauté de Communes de la Brie Nangissienne.

Elle fait partie d'une collection téléchargeable à partir du site :

[www.randonnee-77.com](http://www.randonnee-77.com)



Mise à jour - Juillet 2022 -



## La Chapelle-Gauthier Le Grand-Grippon



La chapelle Gauthier – Photo CCBN ©

*Au cœur de la Brie, pour un parcours à la fois champêtre et forestier, La Chapelle-Gauthier, village fleuri, accueille le randonneur sur le site du château, de l'église et du parc, au bord du ru d'Ancœur.*



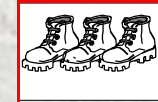
21,2 km



5 h 15



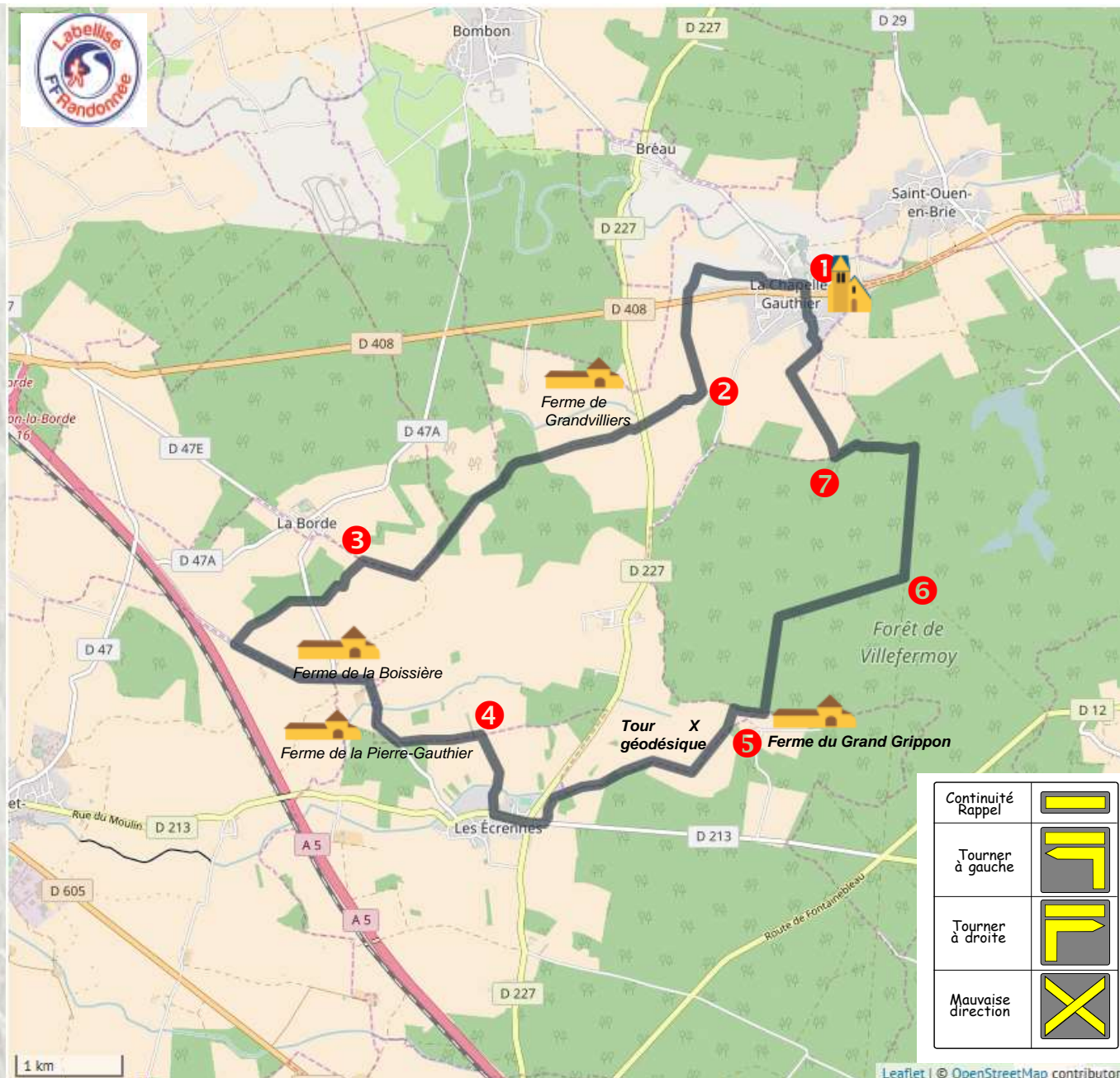
Jaune



Difficile

## Le Grand-Grippon

- 1 De la place du château contourner l'église Saint-Martin par la droite et monter par le boulevard. Prendre la rue (D57) à gauche, la rue à droite et poursuivre tout droit en parallèle de la rue principale. À la clairière, tourner à gauche, traverser la D 408 et continuer par le chemin en face.
- 2 Prendre la route à droite, passer la ferme de Grandvilliers, couper la D227 et continuer par le chemin agricole. Entrer tout droit dans la forêt, longer le champ clôturé, puis sortir du bois. Au carrefour en T, tourner à droite.
- 3 S'engager sur le chemin à gauche. Il serpente le long du bois. Couper la route et poursuivre en face vers la ligne TGV. Prendre la route étroite à gauche. Elle dessert la ferme de la Boissière, puis la ferme de Pierre-Gauthier. À l'orée du bois, emprunter le chemin à gauche en lisière puis dans les champs.
- 4 À la croisée des chemins, tourner à droite. Le chemin mène au village des Écrennes. Prendre la rue Grande (D213) à gauche couper la D227, puis s'engager sur le chemin à gauche. Passer dans le bois puis en lisière et obliquer légèrement à droite. Le chemin vire à gauche au milieu des champs et se dirige vers la ferme du Grand-Grippon (tour géodésique à gauche).
- 5 Avant la ferme, partir à gauche, passer la clôture puis utiliser deux échaliers et continuer par l'allée herbeuse jusqu'à la forêt. Longer la lisière à droite sur 200m, puis suivre la route du Grippon à gauche sur 800m. Au carrefour du Grippon, prendre la deuxième allée forestière à droite (route du petit étang) sur 1 km jusqu'au carrefour de la meunière.
- 6 Prendre la route forestière de Valence à gauche. Au carrefour du Daim, suivre l'allée à gauche sur 100m, puis s'engager sur la sente forestière à droite. Au bout se diriger à droite sur quelques mètres, puis emprunter l'allée forestière à gauche et parvenir à l'orée du bois.
- 7 Continuer à droite par le chemin en plein champ et au carrefour en T, tourner à droite dans La chapelle-Gauthier. Bifurquer à gauche pour traverser le lotissement, prendre la rue de la Poterie à gauche, puis couper la D408. Rejoindre l'église puis, à droite le parking.



Le balisage de l'itinéraire que vous empruntez est réalisé et entretenu par les 250 baliseurs du comité départemental de la Randonnée Pédestre de Seine et Marne (Codérando 77). Il fait partie des 4500 km de chemins de promenade et de randonnée existant sur le département.

Si vous constatez des anomalies lors de vos randonnées (erreurs ou manques de balisage, mauvais entretien, dépôts sauvages, ...), veuillez en aviser le Codérando 77 en vous connectant à l'adresse <http://sentinelles.sportsdenature.fr/> et en sélectionnant l'activité "randonnée".