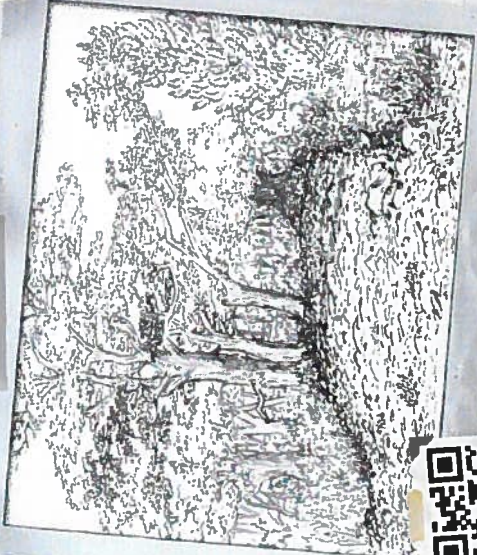


1 Les Clapiers

du serre de Champ Rasé

Sur cette douce crête qui descend de la montagne de Buisseron, vous pouvez distinguer une longue lanque de pierres qui vient souligner la ligne la plus élevée de cette colline. Il s'agit d'un clavier ou clapas : un amas de pierres créé par l'Homme.

au fil des siècles alors que ces terres étaient encore utilisées comme pâtures et cultures. Les paysans éparillaient leurs parcelles situées sur ce serre (colline de forme allongée) pour en rendre le travail de la terre plus aisé et plus rentable. En outre, ces clapiers permettaient également de déterminer les limites des différentes parcelles et propriétés.



Les Clapiers

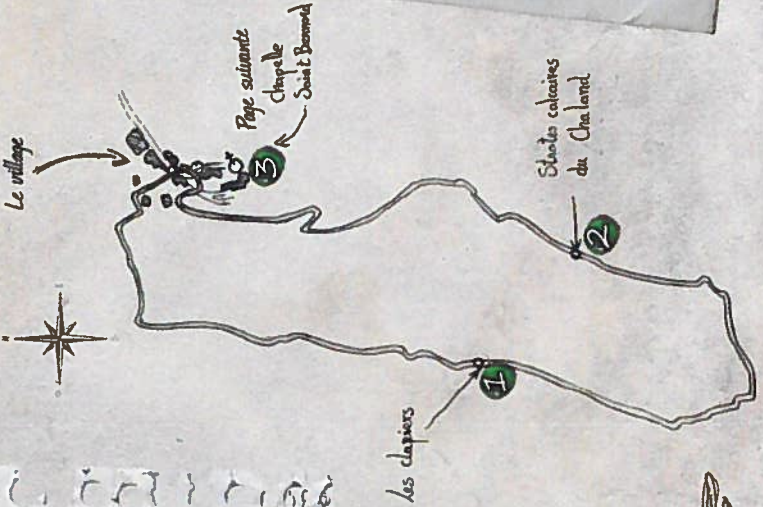


Cairn

Les strates calcaires du Chaland


Face à vous, de l'autre côté du ruisseau, vous pouvez observer l'un des versants les plus abruptes du ravin de la Ferme du Chaland. Cette partie du ravin est composée d'un feuillet de strates calcaires et marnées que le petit cours d'eau a mis à jour à force d'érosion. Bien que s'étant formées il y a 113 millions d'années, ces couches sédimentaires se retrouvent aujourd'hui perchées à quelques 580 mètres d'altitude par les plissements générés lors de la formation de l'arc alpin. Les couches calcaires étant plus résistantes à l'érosion que les couches de marnes, c'est donc logiquement qu'une strate calcaire coiffe le sommet de cette ravine.

2



Les strates calcaires du Chaland

3 Le village compte deux édifices religieux : l'église paroissiale Saint-Martin, que l'on peut visiter, et la chapelle Saint-Bernard. Bien que cette chapelle du XVIII^{ème} siècle soit aujourd'hui privée, on peut en admirer le clocher, que ses bâtisseurs ont juché sur une voûte, au dessus d'une nulle. Autre particularité de cet édifice : la cloche qu'il abrite appartenait aux habitants du Foët-Sigillat, tandis que les murs en sont aujourd'hui propriété d'un particulier.



Chapelle Saint-Bernard

Conception Syndicat Mixte des Baronnies Provençales / Espace Randonnées & Découvertes en Baronnies Provençales ■ Commune du Foët-Sigillat ■ Illustrations Jean-Louis CHULON ■ Réalisation SMBP - 2014 ■ www.baronnies-provençales.fr

Depuis la place du village empruntez la ruelle face au panneau de départ et qui descend en direction d'Arpavon, vers l'ouest (→). ■ Suivez le chemin sur 350 m puis, au gros chêne, tourner à gauche (↙). ■ Peu après le carrefour la piste redescend légèrement, vous marchez face au Mont-Ventoux. Au bout de 500 m vous traversez un ancien champ : le chemin se transforme en sentier. ■ Continuez le sentier en descente (vous apercevrez des clipters) sur la crête en suivant les calms pendant 1 km. ■ A la fin de crête, obliquez à droite en direction du poteau téléphonique le plus à droite. ■ Rejoignez le chemin et suivez le sur la gauche (↙) sur 200 m. ■ A la maison, tournez à gauche (↙) et suivez le chemin à la montée (vous passez en face des strates calcaires) en direction du Foët (2 km). ■ Vous croiserez un champ de lavandins avant de finir par une montée un peu raide mais à l'ombre de chênes centenaires. Vous arrivez alors au village et pouvez terminer votre balade en passant à la Chapelle Saint-Bernard (3).

Anis randonneurs, votre comportement conditionne l'avenir des sentiers !

La commune du Foët-Sigillat œuvre pour l'ouverture au public, de ce sentier de randonnée, mais sa pérennité dépend avant tout de votre comportement. Veillez à respecter les consignes suivantes :

- Ne pas s'écarter des chemins définis et balisés, et ne pas emprunter qu'à pied, à cheval ou à vélo
- Ne cueillir ni fruit, ni fleur
- Ne pas camper, fumer, ni faire du feu
- Ne perturbez pas les troupeaux, refermez les barrières après les avoir franchies et tenez votre chien en laisse
- Veillez à l'intégrité des propriétés traversées
- Soyez curieux mais restez discrets : penchez aux autres et à la sérénité des lieux
- EmpORTEZ vos déchets, ne laissez aucune trace de votre passage



Rhône-Alpes



Conseil Général Hautes-Alpes

Région Provence-Alpes-Côte d'Azur



Sortier "Village perché du Foët-Sigillat"

Depuis le centre du village, cette promenade de quelques kilomètres vous invite à cheminer le long d'un petit sentier de crête ourrant une vue sur toute la vallée de l'Ennyge. Au cours de cette balade vous serez amenés à cotoyer différents lieux où pierres et rochers se retrouvent perchés, du fait de l'Homme et de la Nature. Vous croiserez ainsi clipters, cairns et autres strates calcaires le long de cet itinéraire tout en petites douceurs, tant à la montée qu'à la descente.

Informations pratiques

② 1h30

↔ 4,2 km

↓ 175 m D+

all Sentier familial

• Carte IGN n° 3139 OT



FEUILLE THÉMATIQUE

Ce feuillet thématique est dédié à la balade de "La Route" balisée en jaune (→) au départ du village. Description de l'itinéraire au dos de ce document.

