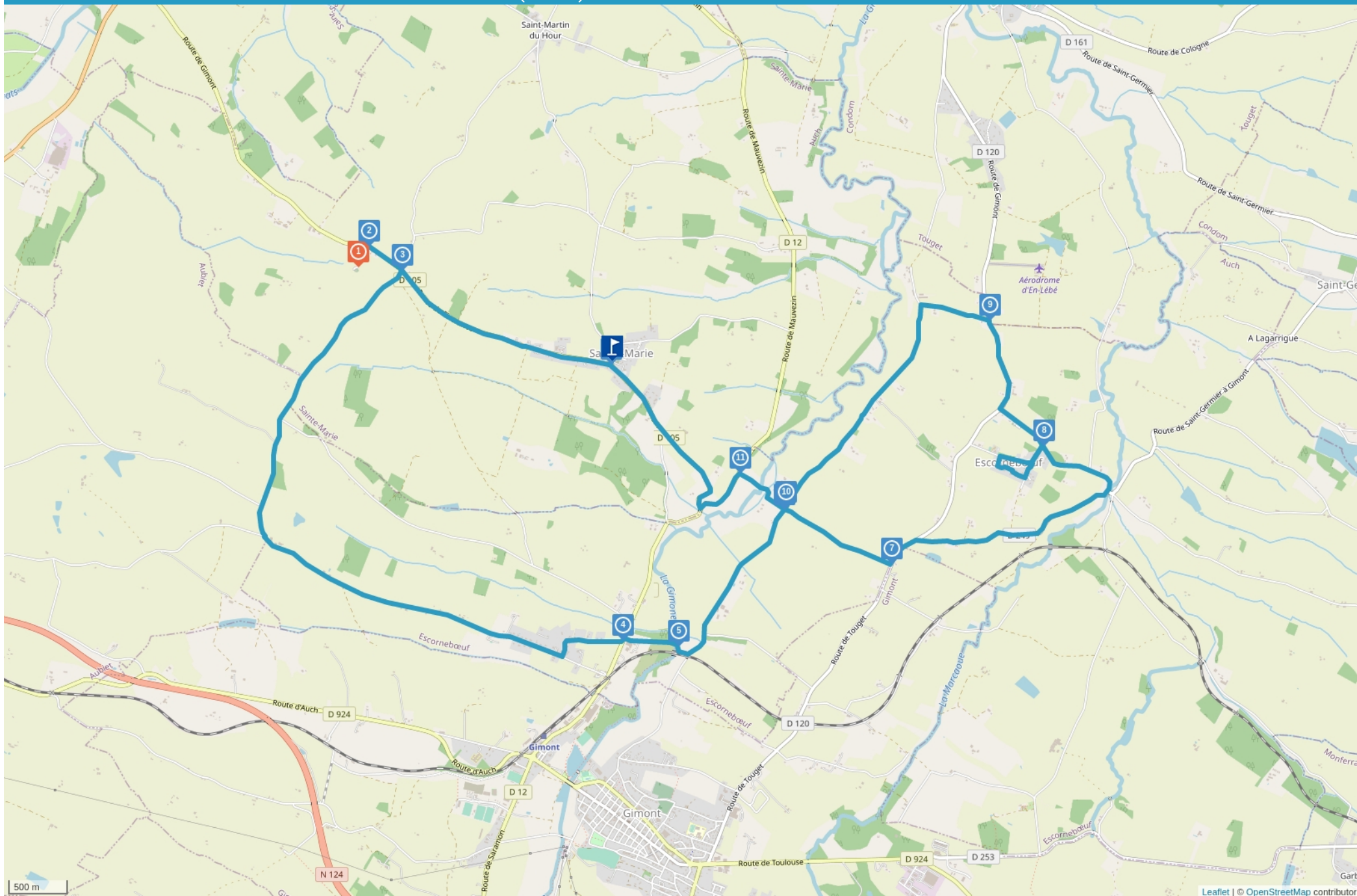


DE SAINTE-MARIE À ESCORNEBOEUF (VAE)

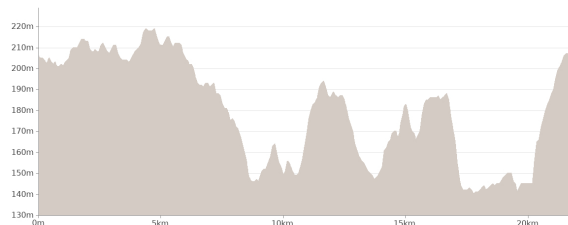


Cet itinéraire vous est fourni à titre indicatif. Cirkwi ne certifie pas la fiabilité des informations contenues dans les textes, cartes ou photos de cet itinéraire. Retrouvez plus d'infos sur www.cirkwi.com



Mise à jour le 03/03/23 par Office de Tourisme Coteaux Arrats Gimont et généré par www.cirkwi.com

De Sainte-Marie à Escorneboeuf (VAE)



Départ : D105 - 32200 SAINTE-MARIE

21.79 km



maxi 219 m

mini 140 m

Facile

177 m

-180 m

Circuit pour vélo à assistance électrique au départ de Ste Marie (Gers).

Proposé par :

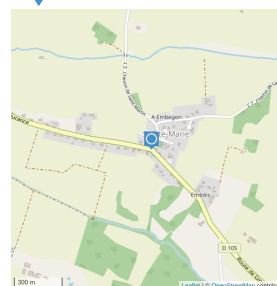
Office de Tourisme Coteaux Arrats Gimone

"Ce PDF a été généré à partir de Cirkwi, la plateforme de partage d'activités touristiques qui vous fait voyager" www.cirkwi.com/circuit/447347



1

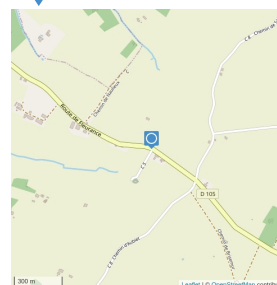
D105 - 32200 SAINTE-MARIE - Altitude : 211 m



Depuis le parking de l'église, prendre à droite la route de Fleurance (D105).

2

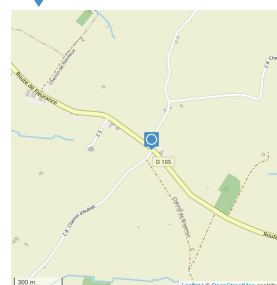
Route de Fleurance - 32200 SAINTE-MARIE - Altitude : 207 m



Aller jusqu'à l'église du Travès. Admirez le paysage et le petit patrimoine local. Revenir sur vos pas pour tourner à droite, chemin d'Aubiet.

3

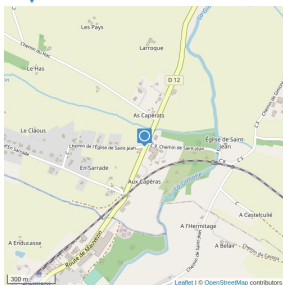
32200 SAINTE-MARIE - Altitude : 213 m



Tourner à droite sur le chemin d'Aubiet. Continuer toujours tout droit. Descendre le chemin d'Ensarrade pour arriver au Claous. Tourner à gauche sur le chemin de l'église de St Jean. Arriver jusqu'à l'intersection avec la D12.

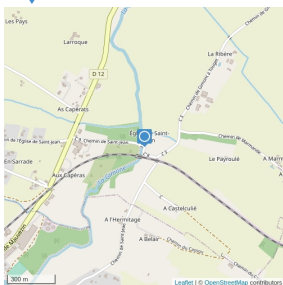


4

Chemin de l'Église de Saint-Jean - 32200 ESCORNEBŒUF - Altitude : 147m

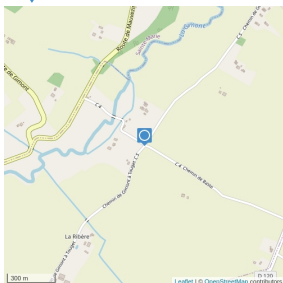
Tourner à gauche sur la D12 et prendre la première rue à droite. Continuer sur le chemin de St Jean.
Faites une halte à la chapelle St Jean.

5

Chemin de l'Église de Saint-Jean - 32200 ESCORNEBŒUF - Altitude : 146m

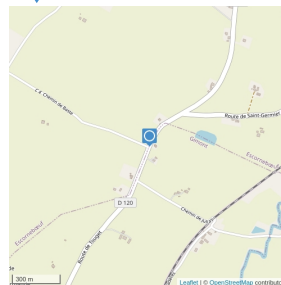
Après avoir passé la chapelle, continuer sur le chemin de St Jean.
Ne pas prendre à droite sous le pont, mais continuer le chemin qui part vers la gauche.

6

Chemin de Baste - 32200 ESCORNEBŒUF - Altitude : 150m

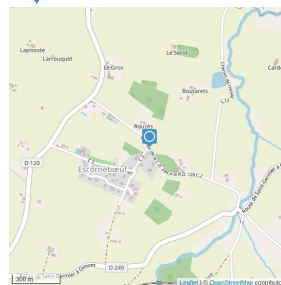
Au croisement des 4 chemins (4 panneaux Stop !) : tourner à droite sur le chemin de Baste.
Rejoindre la D12.

7

D120 - 32200 ESCORNEBŒUF - Altitude : 198m

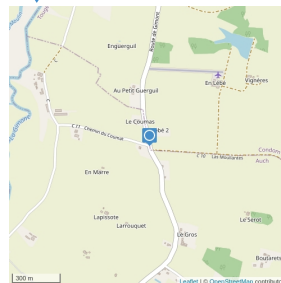
Prendre à gauche sur la D12 et tourner à droite direction St Germer (D249).
Continuer tout droit jusqu'à l'intersection : suivre Escorneboeuf (ne pas passer sur le pont direction St Germer).

8

Lotissement des Chênes - 32200 ESCORNEBŒUF - Altitude : 162m

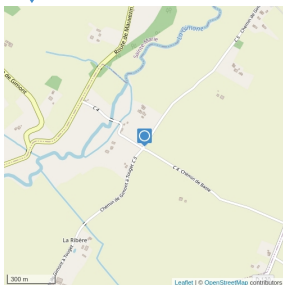
Au village d'Escorneboeuf, dirigez vous vers l'église et faites le tour du village.
Continuer votre chemin jusqu'à la D12.
Tourner à droite.

9

Chemin du Coumat - 32200 ESCORNEBŒUF - Altitude : 191m

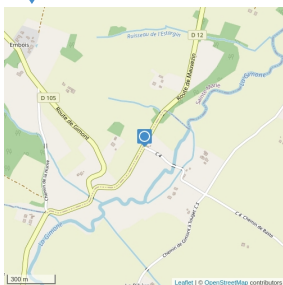
Tourner à gauche sur le chemin du Coumat.
Le chemin arrive à une intersection en "T" : tourner à gauche.
Continuer tout droit sur le chemin de St Jean pour revenir à l'intersection des 4 chemins : tourner à droite.

10

Chemin de Baste - 32200 ESCORNEBŒUF - Altitude : 150m

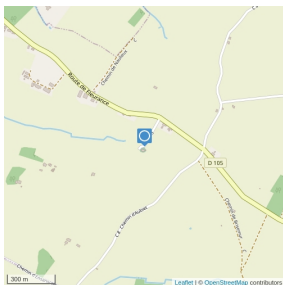
Aux 4 chemins, tourner à droite vers le moulin de Bastes. Passez les ponts et rejoindre la route de Mauvezin (D12).

11

Chemin de Baste - 32200 ESCORNEBŒUF - Altitude : 147m

Tourner à gauche sur la D12 et au croisement avec la D105, tourner à droite vers Ste Marie pour rejoindre votre point de départ.

1

D105 - 32200 SAINTE-MARIE - Altitude : 199m**Monuments et Architecture, Château, Eglise & Abbaye****Eglise de Travès**

Isabelle Souriment

