

# Les Menhirs



Ces Menhirs datent de 3000 et 1000 avant Jésus Christ.

Des monuments mégalithiques dressés par l'homme sont encore susceptibles d'avoir un niveau énergétique très élevé. Ils pouvaient servir de poteaux indicateurs, de monuments funéraires, de relevés en astronomie ou de lieu énergétique bénéfique aux gens ou à la culture.

De tels sites sont fréquentés depuis des millénaires, on y retrouve souvent les traces de civilisations successives.


Ils ont un niveau vibratoire élevé et faisaient l'objet de rituels religieux ou curatifs qui se sont modifiés au cours des âges et au fur à mesure de leurs utilisations.

Ils étaient le plus souvent orientés au nord-sud, une encoche était taillée pour y mettre une prière ou un cristal de roche sensée réactiver la pierre.



## St Sixte


# Le Chaudron



Ballisage : blanc et jaune  
Chemin U



Parcours de 8,5 km  
200 m de dénivelé  
2H15, facile.




À découvrir :

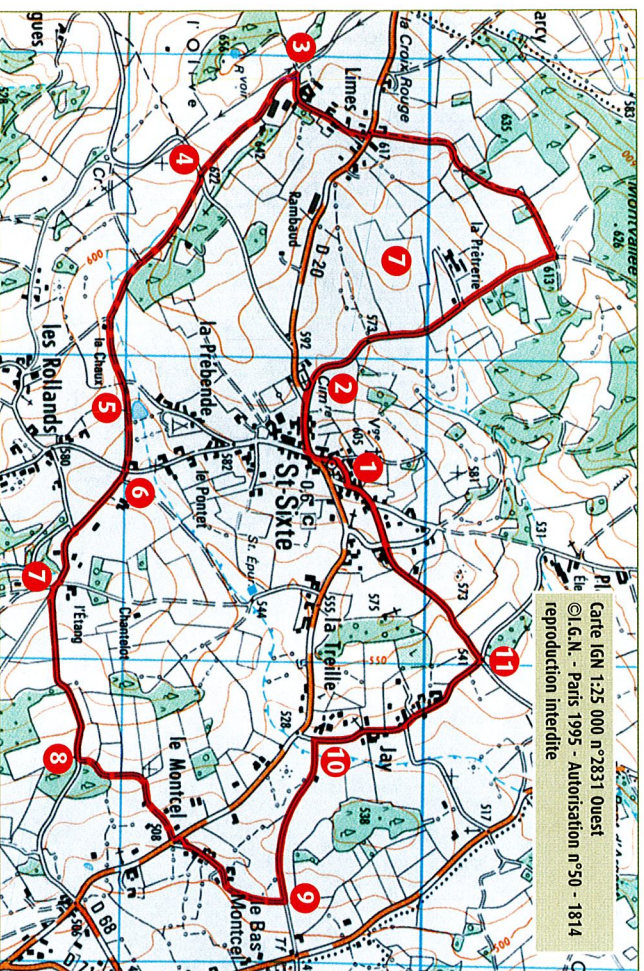
Église du XVIème siècle,  
Madone et table d'orientation,  
Pins boulange,  
Menhirs,  
Vue sur la plaine du Forez,  
Château de Sail sous Couzan.



Départ : Dos à l'église (photo A)



# Le chaudron



## Dos à l'église, prendre à droite en direction du stade (1).

Au cimetière, prendre à droite (2) vers la Préterrie et suivre la petite route qui monte et devient un chemin en passant près d'un bosquet de pins **boulangère**. Au carrefour, prendre à gauche, avec une belle vue sur les **Monts du Forez et Marcilly le châtel**.

Continuer sur le chemin pour arriver au **hameau de Limes** et rejoindre la route goudronnée (3). Prendre à gauche puis tout de suite à droite devant un tilleul (on peut apprécier de nombreuses **bâtisses en pisé**). Suivre la route en remontant et au croisement, prendre le chemin de terre à gauche. On aperçoit alors le **Château de Sail sous Couzan et les Monts du Forez**.

Au prochain croisement, près d'un frêne (4), prendre à gauche puis à droite le chemin de terre souvent ombragé qui redescend en serpentant.

En arrivant près d'une bâtisse en pierre (5), prendre à droite et passer devant un étang et un camping.

Arriver à la route goudronnée, aller tout droit (6) et au prochain croisement suivre encore tout droit, puis en laissant un chemin à gauche et un autre à droite, à la patte-d'oise suivre la route sur la gauche: (7) cette route descend, offrant une magnifique vue sur la **Plaine du Forez**.

Continuer sur 200 mètres, et prendre le chemin à gauche qui rejoint la départementale (8).

Traverser la route départementale, prendre la voie communale en face et continuer sur le chemin rural. Arrivé à la route goudronnée (9), prendre à gauche et continuer jusqu'au lieu-dit « Jay » (10). Prendre à droite et traverser le hameau de « Jay » et passer devant d'anciennes maisons à balcons Foreziens.

Au carrefour des 3 routes « Platon, Chapey, le bourg » (11) prendre direction le bourg jusqu'au carrefour et continuer tout droit en direction de l'église.

