

LE PETIT EXPLORATEUR DE LA CRAU



Bonjour à toi !

Je m'appelle Léon Gueit. J'ai été maire de La Crau il y a très longtemps.

Le village que j'ai connu a bien changé, mais il a gardé une certaine douceur de vivre et il fait bon y habiter.

Un village, c'est un peu comme une personne : il a son histoire, ses dates importantes et conserve le souvenir et la trace des gens et des lieux.

Ce petit circuit a été conçu pour te permettre de découvrir La Crau sous un nouveau jour.

Pour gagner la médaille de l'historien explorateur, il te faudra résoudre des énigmes afin de te rendre sur les lieux importants de la commune. Sur place, tu devras faire preuve

d'observation et de logique, de réflexion et de bon sens. Tu devras lire, décrypter, te plonger dans l'Histoire pour comprendre comment La Crau a évolué.

Munis-toi d'un stylo et d'une bouteille d'eau.

La présence d'un adulte est obligatoire, non seulement pour ta sécurité mais aussi pour t'aider à t'orienter, car utiliser un plan n'est pas toujours aisé.

Je te souhaite de faire une bonne promenade à travers notre sympathique petite ville.



M. Léon GUEIT - Maire de La Crau

Pour la première étape :

Connais-tu l'alphabet ? Cela te sera bien utile pour décoder cette suite de chiffres et ainsi trouver le nom d'une avenue. Grâce au plan, rends-toi sur place !

12 9 2 5 18 1 20 9 15 14



1) AVENUE
DE LA
LIBÉRATION

Cherche et trouve :

Regarde bien et cherche un indice qui relie le nom de l'avenue à une date.

Autrefois nommée Rue du Gapeau, cette avenue qui permet de sortir de la ville pour rejoindre la vallée de Sauvebonne fut rebaptisée après la Deuxième Guerre Mondiale. Il n'y a pas eu de combat dans le village-même. En revanche, une féroce bataille a eu lieu au Mont-Redon, cette colline qui se trouve au niveau du hameau des Martins.



Prochaine étape : repère sur le plan le croisement des quatre avenues où tu te trouves et tourne-toi vers celle qui va en direction de la ville d'Hyères.

2) FONDATION DU BOURG DE LA CRAU

Cherche et trouve :

Marche sur environ 100 mètres (pas plus loin que le laboratoire) mais sois très attentif/ve pendant le trajet ! Certaines maisons de village sont très anciennes. Parfois, tu peux même connaître l'année de leur construction !

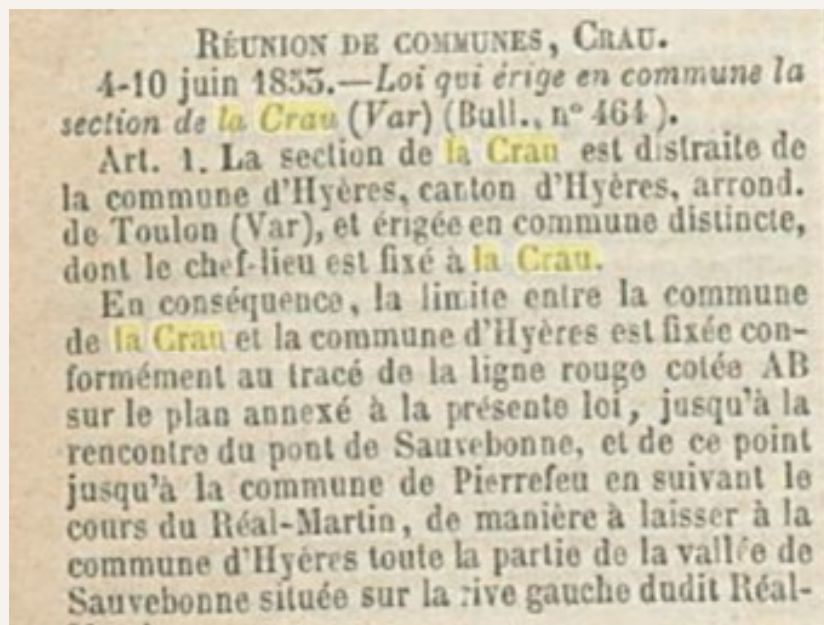
Indique l'année de construction de deux maisons :





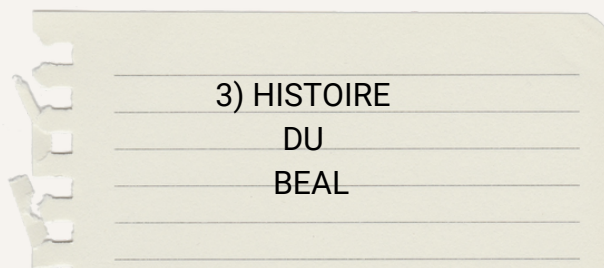
Il y a près de 5 000 ans, l'activité humaine existait à La Crau. Les fouilles ont révélé la présence des Grecs, des Celtes et enfin des Romains qui fondèrent une petite cité sur les bords du Gapeau. Sur les ruines de celle-ci fut érigé au XIII^{ème} siècle, le hameau de Notre-Dame (K9 sur le plan). C'est le premier village craurois. Il faisait partie de la commune d'Hyères, tout comme celui de La Moutonne. Puis le centre craurois se déplaça vers le lieu-dit La Panouche, pour devenir ensuite l'actuel centre-ville. En 1853, La Crau, reliée au hameau de La Moutonne, devient enfin une commune indépendante.

Le nom de La Crau vient du latin Cravi et désignait il y a très longtemps, une plaine caillouteuse.



Prochaine étape : en poursuivant ton chemin, retrouve la façade sur laquelle ce personnage apparaît.





Cherche et trouve :

Autour du personnage, trois tableaux sont dessinés. Que représentent-ils ?

Cette façade peinte contient également une date et une phrase. Quelles sont-elles ?

En quelle langue la phrase est-elle écrite ? _____

D'après toi, qu'est-ce que cela veut dire ? _____

Tu te trouves tout près d'un ouvrage chargé d'histoire !

Le canal Jean Natte, fréquemment appelé le Béal, est long d'environ 9,5 km. Il fut construit au XV^{ème} siècle afin d'alimenter en eau les moulins à farine qui parsemaient la plaine de La Crau. Déviant les eaux du Gapeau à partir de la Castille vers le centre-ville qu'il traverse en souterrain, il ressort le long des platanes de l'avenue du Général de Gaulle et redevient souterrain à la sortie de La Crau en se dirigeant vers Hyères. Sa présence servait également à l'irrigation des campagnes, et jusque dans les années 60 de lavoir.

Aujourd'hui encore, le Béal permet l'arrosage des cultures. Il est géré par l'Association Intercommunale Libre des Arrosants du Canal Jean Natte




Prochaine étape : longe le Béal jusqu'au parking Jean Moulin et rends-toi devant un bâtiment qui s'appelle « Jean d'Ormesson ».

4) LA BIBLIOTHEQUE

Cherche et trouve :

Fais le tour de la bibliothèque, tu vas voir une sorte de siège en bois qui ressemble à un transat.

Qu'est-il écrit dessus ?  _____

D'après toi, à quoi cela fait référence ? _____

Ouvre bien les yeux dans le paysage environnant. Tu devrais voir comme un petit château ! Trouve un moyen de te rendre devant cette grande maison et indique quel est son nom !

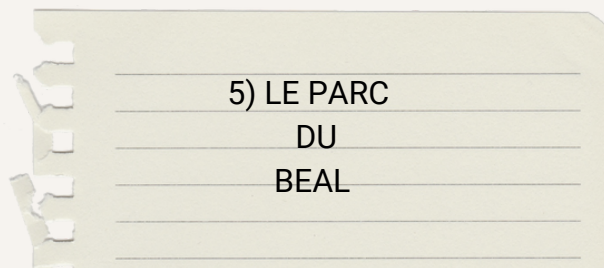
Cette grande villa, également appelée Le Château, est la seule demeure « de caractère » à La Crau, c'est-à-dire avec une architecture qui se distingue des autres maisons. Rachetée par la ville, elle fait l'objet de travaux et sera bientôt un lieu d'exposition, de rencontres associatives et accueillera aussi une salle des mariages.



Prochaine étape :

- Je suis un lieu de promenade et de détente
- Je possède beaucoup de jeux pour que les enfants s'amuse
- Je suis divisé en deux parties situées de part et d'autre du Béal





Cherche et trouve :

Combien y a-t-il de hamacs dans le parc ?

Quel âge minimum faut-il avoir pour grimper dans la toile d'araignée verte ?

Autrefois, ce lieu était un terrain vague. Dans un premier temps, les travaux ont permis de créer la partie 1 du parc, celle où se trouvent les oiseaux et les jeux pour les tout-petits. La seconde partie fut inaugurée en 2019. C'est l'heure de faire une pause ! Profite de ce lieu sympathique pour jouer ou te reposer sur une chaise. Tu peux en prendre une et la déplacer à l'ombre si tu veux. Suivant les jours et les heures, peut-être pourras-tu boire ou manger quelque chose à la terrasse de l'espace restauration où se trouve un camion.

Prochaine étape : sur l'avenue de la Gare, retrouve ce bâtiment et cette cour :



6) L'ANCIENNE DISTILLERIE

La distillerie d'Antoine-Julien Jassaud (1851-1924) prospéra jusqu'au début du XXe siècle en produisant notamment la « Liqueur du Fenouillet », une potion appréciée des amateurs de digestifs. Elle fut médaille d'or à l'exposition universelle de Paris en 1900. L'activité cessa dans les années 20 suite à des difficultés financières. Les bâtiments qui abritaient la Distillerie du Fenouillet sont aujourd'hui des logements ou des locaux médicaux. Dans le hall de la salle des fêtes, l'on peut voir une affiche se référant à cette liqueur.



Cherche et trouve :

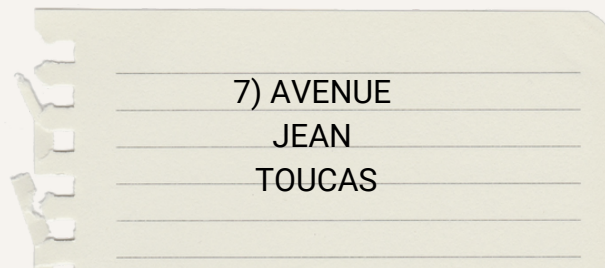
Quelque part non loin de l'entrée de ce lieu, il y a sur une façade la publicité d'une ancienne entreprise.

Quel était le prénom du patron ? _____

Prochaine étape :

Le Scrabble est le jeu de lettres le plus connu. Remets dans l'ordre les lettres de ces quatre chevalets pour te rendre au prochain rendez-vous. Dans l'ordre, un chiffre, une voie et le nom de cette voie.

IXD UVEEAN OTSUAC



Le dynamisme d'un centre-ville est très important pour la vie d'un village. C'est notamment là que les habitants se croisent, discutent, se rencontrent. C'est la raison pour laquelle il est vital que des commerces puissent prospérer, (c'est-à-dire rester ouverts pendant de nombreuses années).

Jean Toucas (1916-1943) est né à La Crau dans une vieille famille originaire du village. L'avenue qui porte aujourd'hui son nom est l'artère principale de La Crau. C'est autour d'elle que le vieux village s'est construit au XVIII^e siècle. Autrefois, elle s'appelait Route de Toulon.



Cherche et trouve :

Il arrive que sur certains bâtiments, les architectes et les maçons laissent leur marque.
Quel est le nom de famille des deux personnes à l'origine de la réalisation ?

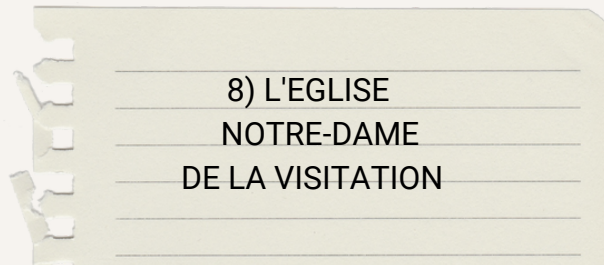




Voici l'avenue il y a très longtemps :

Prochaine étape : dans les environs de l'église, trouve le symbole suivant :





Cherche et trouve :

À quelle lettre ce symbole est-il associé ?

Il est permis de se garer autour de l'église. Mais pendant combien de temps ?

Entre dans l'église et indique comment s'appelait le premier Craurois mort à la guerre de 14-18 ?

Il n'y a aucune place payante à La Crau. Certaines zones de stationnement ont une durée limitée mais aucune n'est payante !

Pour terminer cette promenade, complète le questionnaire qui suit puis rapporte ce dossier à l'Office de Tourisme (s'il est ouvert !) pour valider tes réponses et obtenir ta récompense !

Horaires de l'Office de Tourisme: du lundi au vendredi de 9h à 12h30 et de 13h30 à 17h

Il n'y a pas de lien entre ce questionnaire et le parcours que tu viens de faire. Cependant, il te permettra de compléter tes connaissances sur la ville.

Entoure la bonne réponse

a) Quel est le blason de la ville ?



b) René Troin, né à La Crau, était un :

Auteur Chanteur Footballeur Navigateur

c) Pierre Anfosso, né à La Crau, était un :

Journaliste Député Sculpteur Peintre

d) Antoine Félicien Martel, né à La Crau en 1880, était acteur et ami de jeunesse de Raimu. Quel était son surnom et pourquoi ?

- Bouif, parce que c'était le titre d'une pièce de théâtre dont il avait le rôle principal
- Fèli, diminutif provençal de son deuxième prénom
- Tramel, anagramme de son nom
- Toine, diminutif de son prénom

e) Louis Mourgues, né à La Crau en 1886 était un peintre. L'un de ses tableaux fut sélectionné pour décorer un célèbre bateau. Lequel ?

Le Titanic Le Queen Mary 2 Le France

f) La coopérative de La Crau est un collectif de vignerons. Elle produit et vend du vin issu des raisins de ses adhérents. Elle effectue en commun les opérations de vinification, de stockage, de vente et, pour beaucoup d'entre elles, de conditionnement. Comment s'appelle cette coopérative ?

La Laborieuse La Travailleuse La Besogneuse La Courageuse