

MOLINES - Le long des Aigues

Molines-en-Queyras



En traversant l'Aigue Blanche (Michel Branchet - CDRP 05)

*Petite balade agréable et familiale
permettant de remonter de Molines
jusqu'à Saint-Véran le long du torrent
de l'Aigue Blanche.*

À la fraîcheur de l'Aigue Blanche, la montée vers le sublime village de Saint-Véran saura ravir les familles ! Partez à la découverte de cet itinéraire « au bord de l'eau », avec sa biodiversité remarquable, jusqu'à la plus haute commune d'Europe où vous pourrez admirer une architecture typique de la commune : les fustes, presque uniques au monde.

Infos pratiques

Pratique : PEDESTRE

Durée : 2 h

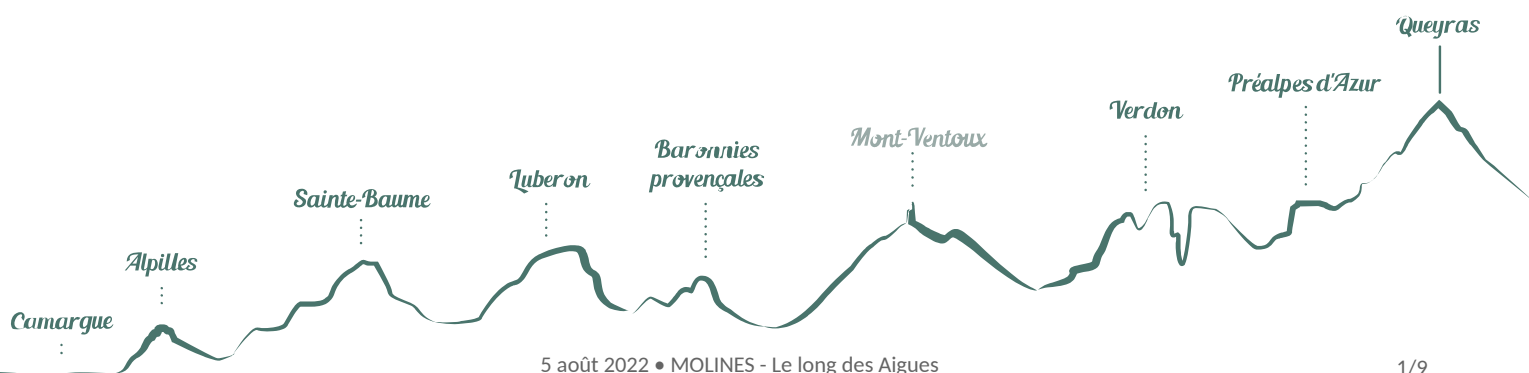
Longueur : 4.9 km

Dénivelé positif : 279 m

Difficulté : Très facile

Type : Aller-retour

Thèmes : Eaux et rivières



Itinéraire

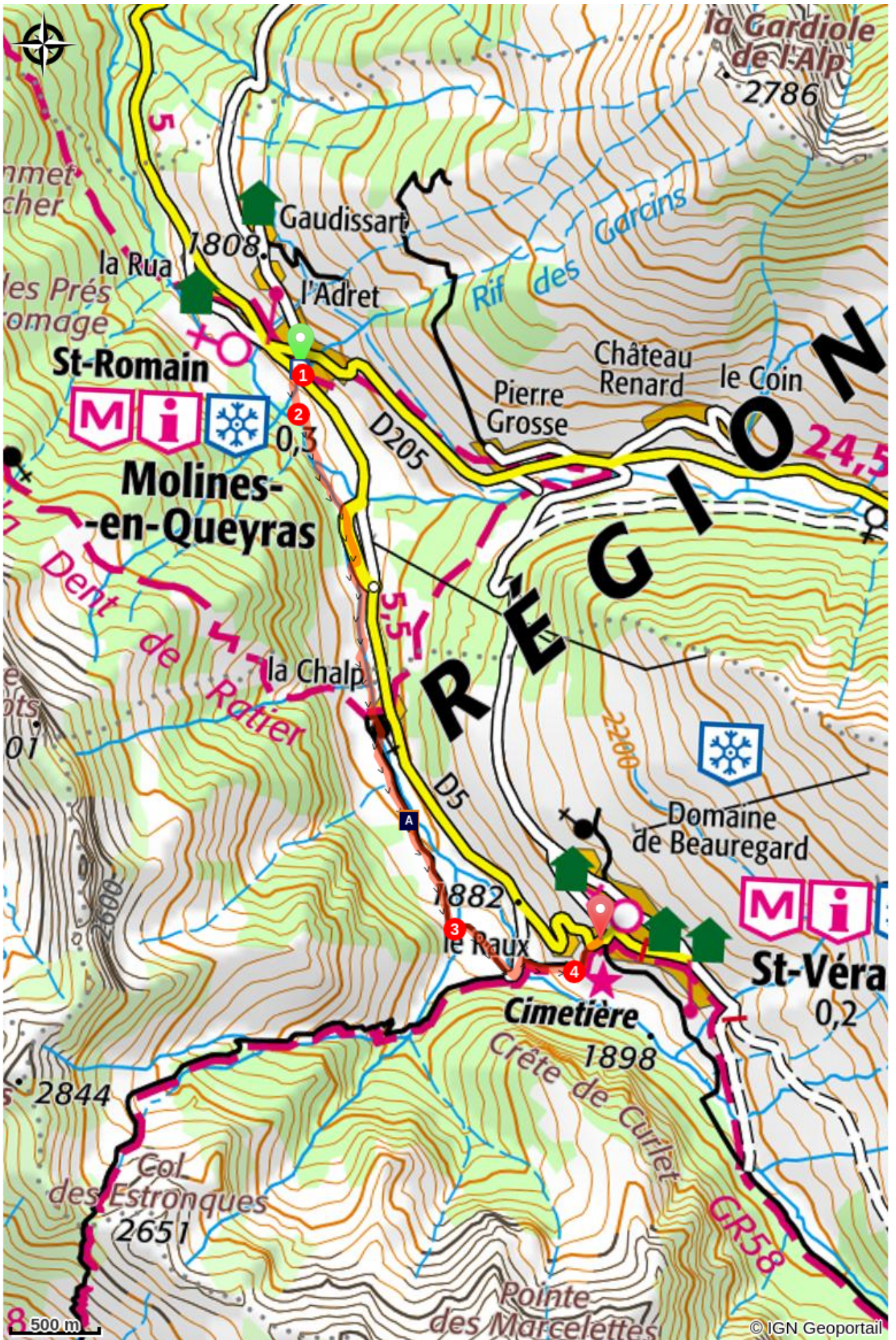
Départ : Village de Molines-en-Queyras

Arrivée : Parking au-dessus des Raux, Saint-Véran

Balisage :  PR

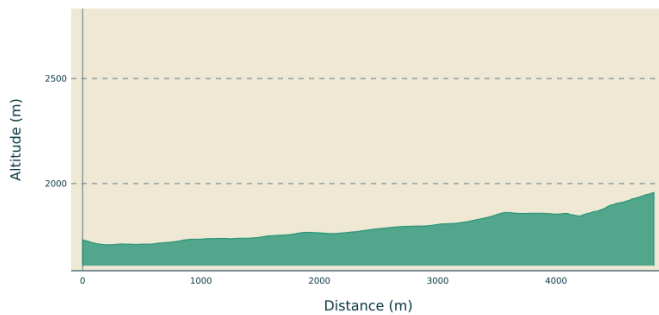
1. Depuis Molines, traverser l'Aigue Blanche.
2. Remonter le cours d'eau en direction de Clot la Chalpe. On devine le domaine nordique autour du sentier.
3. Au niveau du torrent du Curlet, tirer à gauche en direction du Raux.
4. Remonter le hameau en direction du village de Saint-Véran.

Sur votre chemin...



Toutes les infos pratiques

Profil altimétrique



Altitude min 1709 m
Altitude max 1957 m

Transports

Office du Tourisme du Guillestrois-Queyras : 04 92 46 76 18

Accès routier

Depuis Guillestre, suivre la D902 en direction de Ville-Vieille sur 21 km. Au rond-point de Ville-Vieille, prendre la direction de Molines sur la D5 sur 5 km.

Parking conseillé

Village de Molines-en-Queyras

Source

Comité Hautes-Alpes - FFRandonnée

Lieux de renseignements

Maison du Parc naturel régional du Queyras



3580 Route de l'Izoard, 05350 Arvieux
pnrq@pnr-queyras.fr
Tel : +33 (0)4 92 46 88 20
<http://www.pnr-queyras.fr/>

OTI du Guillestrois et du Queyras
Maison du Tourisme, 05350 Château Ville-Vieille
info@guillestroisqueyras.com
Tel : 04 92 46 76 18
<https://www.guillestroisqueyras.com>

Sur votre chemin...



Fleur de mélèze (A)

Au printemps le mélèze fabrique des cônes. Les cônes mâles sont petits, marron-jaune et réunis en chaton. Ils pendent sous les branches. Jeunes, les cônes femelles sont rouges vifs. Ils deviennent marrons à maturité. Ils sont isolés et dressés sur les branches. Une fois les cônes produits l'arbre développe ses aiguilles. A la fin de l'été les graines, mures seront libérées par l'arbre. Les cônes femelles sont utilisés pour fabriquer une délicieuse liqueur

Crédit photo : Alain Bloc - PNR Queyras



- En aucun cas les auteurs des contenus de ce site ne sauraient être tenus pour responsables de problèmes ou d'accidents sur les itinéraires cités.
- Cependant, nous comptons sur vous pour signaler toutes contradictions importantes entre cette fiche et le terrain.
- Pensez également à signaler les éventuels problèmes rencontrés pendant votre balade sur <http://sentinelles.sportsdenature.fr> (erreur de balisage, panneau défectueux, pollution, conflit d'usages...).
- La vente de cette fiche est autorisée au coût d'impression.
- Ne pas jeter dans la nature.

L'outil Geotrek a été financé par l'Union européenne, le Parc national des Ecrins et le Parc national du Mercantour.

Le projet Chemins des Parcs est financé par la Région Provence-Alpes-Côte-d'Azur et les Parcs naturels régionaux des Alpilles, de Camargue, du Luberon, du Queyras et du Verdon.

Ce projet partenarial rassemble également le Comité Régional du Tourisme, les agences départementales de développement touristique, les offices de tourisme et les syndicats d'initiative.

- The authors of this website will in no case be held responsible for problems or accidents on the routes mentioned.
- We count on you to point out any inconsistency between this content and the field itineraries
- Please report any problems encountered on the routes (route marking problems, defective panels, pollution, conflict of uses ...) on <http://sentinelles.sportsdenature.fr>
- The sale of this sheet is authorized at the cost of printing
- Please don't litter

The Geotrek tool was funded by the European Union, the Ecrins National Park and the Mercantour National Park.

The Chemins des Parcs project is funded by the Provence-Alpes-Côte-d'Azur Region and the regional nature parks of Alpilles, Camargue, Luberon, Queyras and the Verdon.

This project was developed in partnership with the Regional Tourism Committee, the departmental tourist development agencies, and tourist offices.

Avec le soutien de



Avec l'aide technique de :

- Comité Hautes-Alpes - FFRandonnée