








# Circuit n° 120 : Pic-sur-Brévenne



## Légende de la carte :

-  1 – Centre-village de St-Genis-l'Argentière : la Maison Forte, le circuit des croix, l'église, les lavoirs, le sentier pollinier.
-  2 – Centre village de Montromant : la traboule, l'exposition sur l'aqueduc romain de la Brévenne, départ du Sentier Muletier Entre Monts.
-  3 – Boussoure : un panneau vous explique l'histoire de ce hameau.
-  1 – restaurant dans le centre du village de St-Genis-l'Argentière
-  2 – restaurant au centre du village de Montromant.
-  1 – Gîte rural
-  2 – Gîte rural

## Commerces et services :

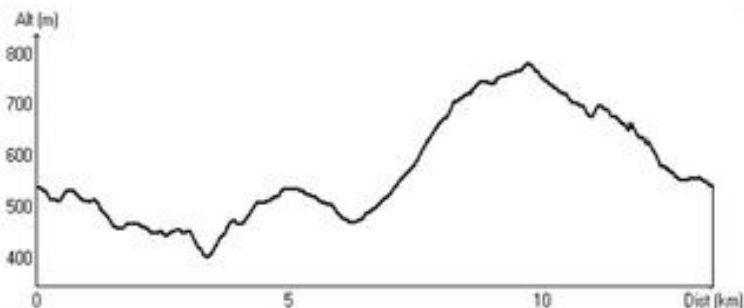
### Points d'eau potable :

*Bourg de Saint-Genis-l'Argentière* : pompe à l'entrée du village, en venant de Sainte-Foy-l'Argentière.

*Bourg de Montromant* : face à la bibliothèque, vers l'aqueduc. En face de l'église, entre cabine téléphonique et croix.

## Résumé du parcours :

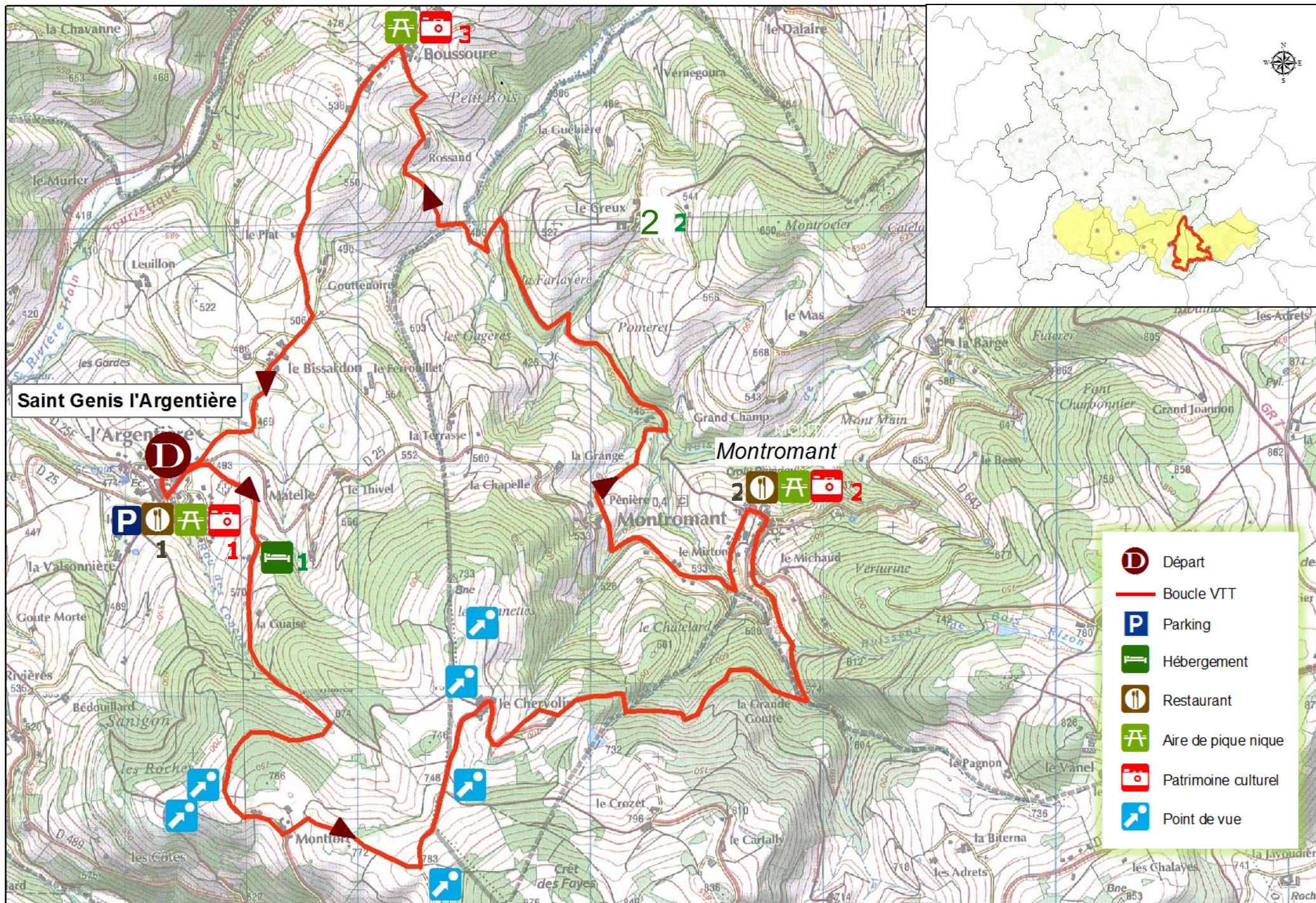
Pic-sur-Brévenne est le nom qui a été donné à Saint-Genis-l'Argentière au moment de la Révolution Française. Le village porte bien son nom, car vous pourrez constater que le vallonnement est ... un peu sportif. L'avantage de ce profil est que vous aurez de nombreux points de vue le long de votre parcours. Vous traverserez aussi le village de Montromant où vous ne pouvez pas manquer l'exposition sur l'aqueduc romain de la Brévenne, ainsi que la reconstitution d'une partie de cet aqueduc. Après le village de Montromant, le Vallon du Rossand vous attend. Il s'agit d'un Espace Naturel Sensible très paisible et sauvage dont le calme n'est perturbé que par le bruissement du ruisseau le Rossand et par ses petites cascades. Prévoyez ensuite une halte au hameau de Boussoure, très pittoresque, où vous pourrez pique-niquer sous le tilleul et observer la carrière qui est un élément important du paysage.



- **Nom :**  
*Pic-sur-Brévenne*
- **Départ :**  
*Centre du village,  
Saint-Genis-l'Argentière*

- **Longueur :**  
*13,5kms*
- **Difficulté :**  
*Très difficile*
- **Dénivelé :**  
*577 m*





**Saint Genis l'Argentière**

**Montromant**

- Départ
- Boucle VTT
- Parking
- Hébergement
- Restaurant
- Aire de pique nique
- Patrimoine culturel
- Point de vue

