
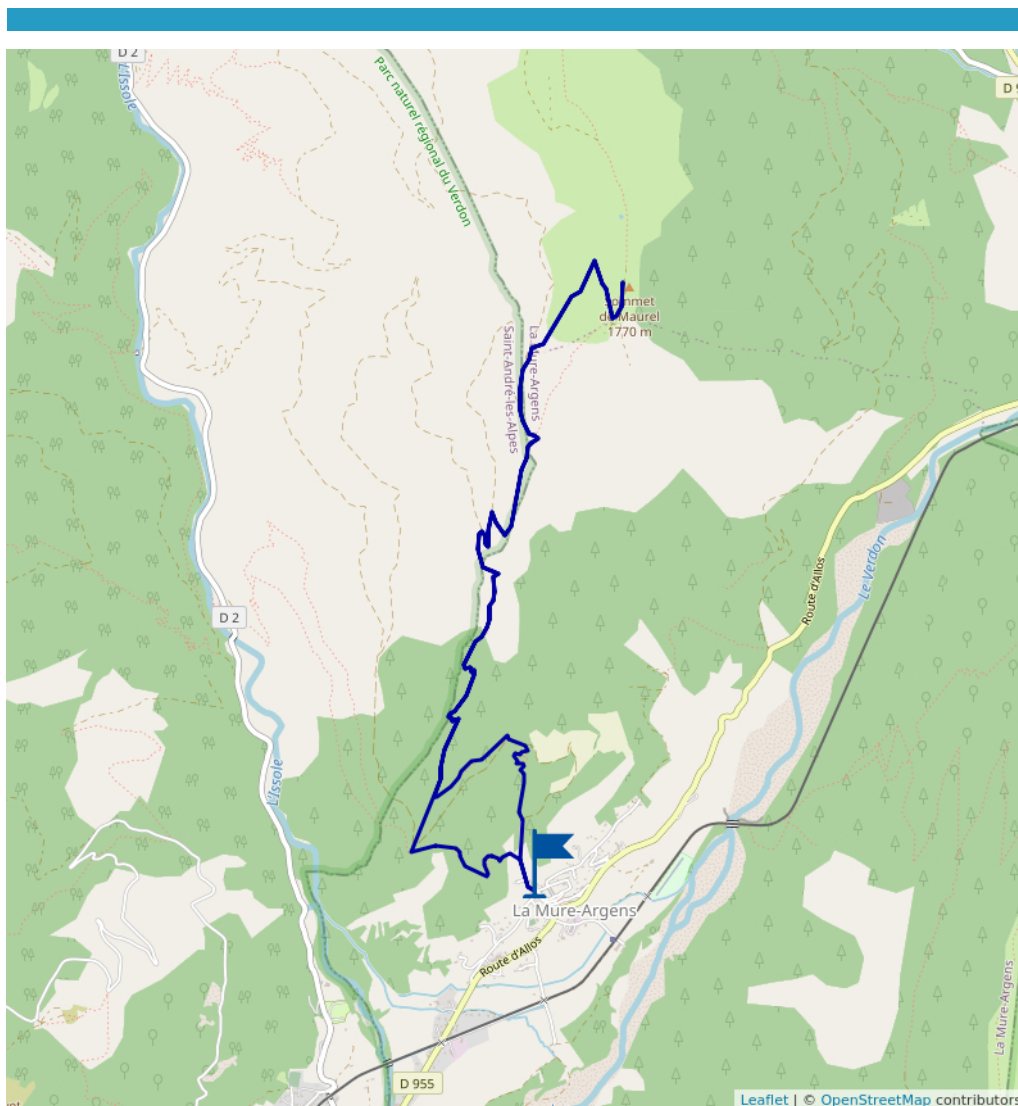
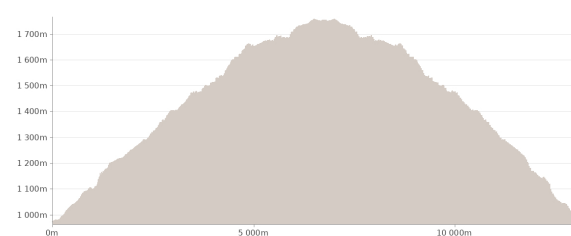



Le sommet de Maurel

Proposé par :
Office de tourisme Intercommunal Verdon Tourisme
"Ce PDF a été généré à partir de Cirkwi, la plateforme de partage
d'activités touristiques qui vous fait voyager"
www.cirkwi.com/circuit/329959



Verdon tourisme IM



- 11.00 km
 - 4h
 - maxi 1756 m
 - mini 973 m
- Difficile  810 m

Après une montée ombragée en sous les bois, l'itinéraire gagne les alpages de la montagne de Maurel, vous entrez dans le parc naturel régional du Verdon. Vue panoramique sur les sommets culminant du Verdon et du Mercantour.

Contact : Téléphone : 04 92 89 02 39 Email : saintandresalpes@verdontourisme.com Site web : <https://www.verdontourisme.com>

