

**COUSERANS  
PYRÉNÉES**  
Vivre l'instant !

### ITINÉRAIRE DE RANDONNÉE PÉDESTRE

7h00

18 km

1000 m

Boucle

Itinéraire Balisé

### BETHMALE

Parking du Mount Ner (après le lac de Bethmale)

Tél : **05 61 96 26 60**

contact@tourisme-  
couserans-pyrenees.com

## Circuit du col de la Crouzette

**Départ :** Parking du Mount Ner (après le lac de Bethmale) - Altitude : 1420m - Point culminant : 2237m

Carte IGN TOP 25 2048 OT AULUS MONT VALIER

Belle randonnée en boucle sur de beaux espaces. Les vues sont très variées et magnifiques. Avec ce parcours contemplez longuement la face Nord du Mont Valier, les estives à perte de vue et de très beaux lacs.

**BALISAGE : Jaune puis Blanc et Rouge (GR 10)**

**NATURE DU TERRAIN : Rocher - Cailloux - Terre**

Accès routier : A Castillon-en-Couserans, prenez la D4 vers Sentein. A Bordes-sur-Lez, tournez à gauche la D17 jusqu'au lac de Bethmale, passez devant le lac et poursuivez la piste forestière jusqu'au parking de Mount Ner.

La piste est ouverte à la circulation de mi-juin à octobre

Parking du Mount Ner 0 h (1420 m)


Redescendez la piste quelques centaines de mètres pour prendre à droite le sentier qui grimpe raide (parking d'Eychelle) pour rejoindre le

Col d'Auédole 1 h (1730 m)

Continuez en direction du Sud Est par les estives, pour vous rendre à

l'étang d'Eychelle 1h 30 (1894 m)

Contournez par la rive gauche direction sud Ouest puis Sud pour approcher



©Christine Borie



©Christine Borie



©Christine Borie

de la

cabane d'Eychelle (2000 m).

La trace monte vers le fond de la vallée pour attendre une combe ornée de nombreux pierriers (névés en début de saison). Plus haut, le sentier part à gauche pour rejoindre

le col de la Crouzette (croix de pierre) 3 h (2237 m).

Descendez sur la gauche en suivant le balisage. Vous déboucherez bientôt au-dessus d'un petit cirque (mare d'eau). Une légère remontée vous conduira à

la cabane d'Espugues 3 h 20 (2 110 m) .

A droite de l'abreuvoir, un bon sentier vous guidera à

une bifurcation 3h 35 (1940 m)

Option : en prenant à gauche vous pouvez rejoindre l'étang de Milouga. Cela vous fait faire un détour de 30 minutes. Puis revenez à la bifurcation.

Poursuivez l'itinéraire qui vous amène à la

cabane du Taus 4 h 15 (1 910 m).

Après une petite grimpette puis une longue traversée à plat vous rejoignez le GR10 jusqu'au

col de Laziès 5h 15 (1883 m).

Le GR redescend puis franchi un petit col avant de descente en lacets jusqu'à


l'étang d'Ayès 6 h (1 694 m).

Franchissez le déversoir du lac et poursuivez le GR10. Vous allez le quitter rapidement pour descendre à gauche afin de rejoindre le


cirque de Campuls. 6 h 30 (1400 m)

La piste forestière vous ramène sans difficulté au

parking Mount Ner du départ 7h (1435 m)



©Christine Borie



©Christine Borie



©Christine Borie