



Entre Norante et Chaudon : Parcours patrimoine Pays d'art et d'histoire



Point de départ

📍 CHAUDON-NORANTE
📍 Lat : 43.98888 Lng : 6.32732

Informations techniques

🚶 Marche Très facile ⌚ 10min

↗ Deniv. pos.	↑ Alt. max.	↓ Alt. min.	↔ Distance
4 m	919 m	913 m	330 m



Proposé par :

Communauté de Communes Alpes Provence Verdon

Ce document a été généré automatiquement grâce à Cirkwi, la solution de référence pour structurer, enrichir et diffuser vos données touristiques.

Description

Vous êtes invités à découvrir Chaudon-Norante à travers un parcours culturel et patrimonial.

Effectuez une petite halte entre Norante et Chaudon pour observer le paysage et les ruines du Château Plus haut.

Informations complémentaires

Contact

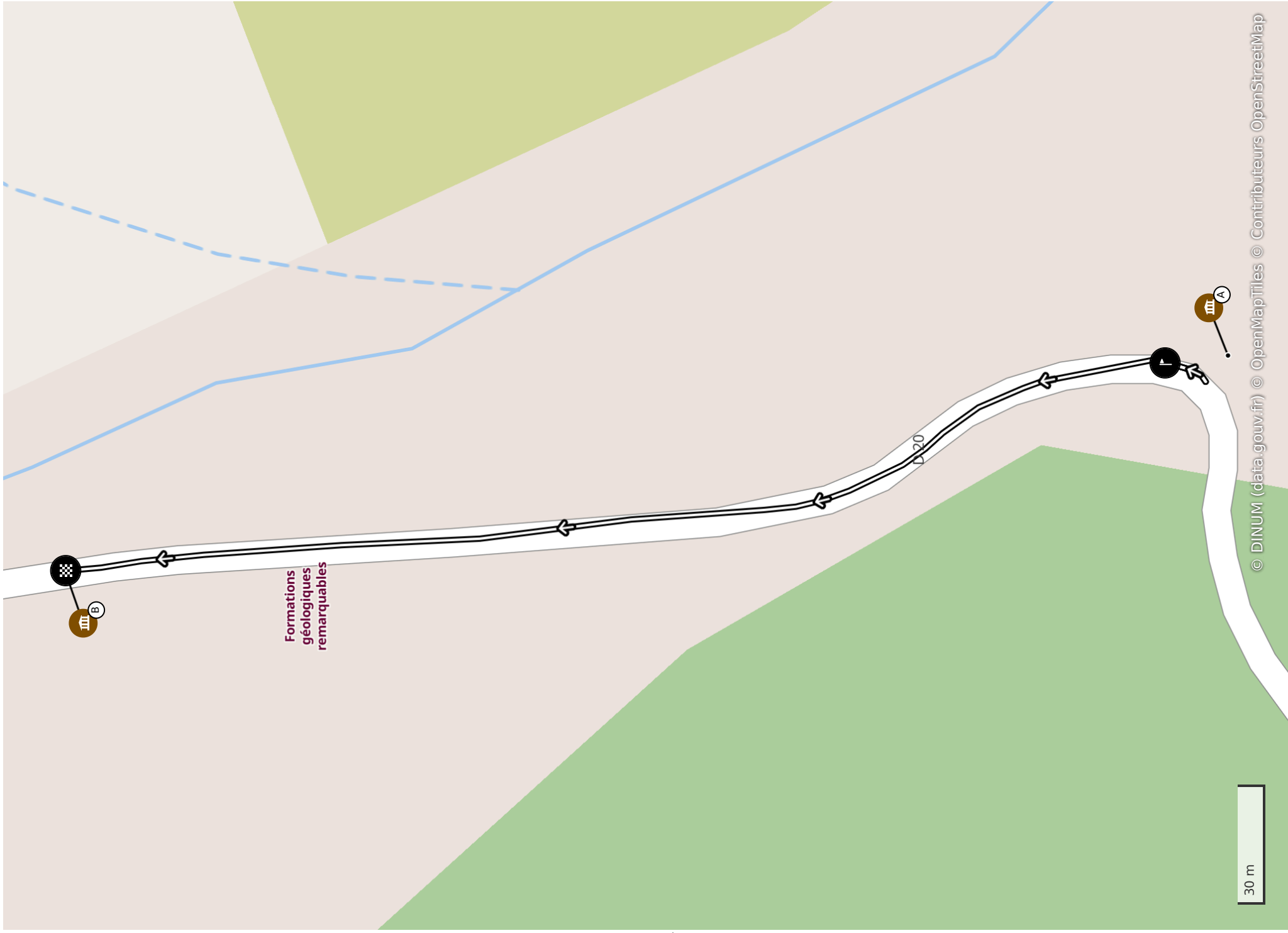
Communauté des Communes Alpes Provence Verdon
Service Art et Histoire
pays.art.histoire@ccapv.fr
04 92 83 68 99

<https://ccapv.fr/sport-culture-patrimoine/culture-patrimoine>



Dans le cadre du label "pays d'art et d'histoire"







Formations géologiques remarquables

D20

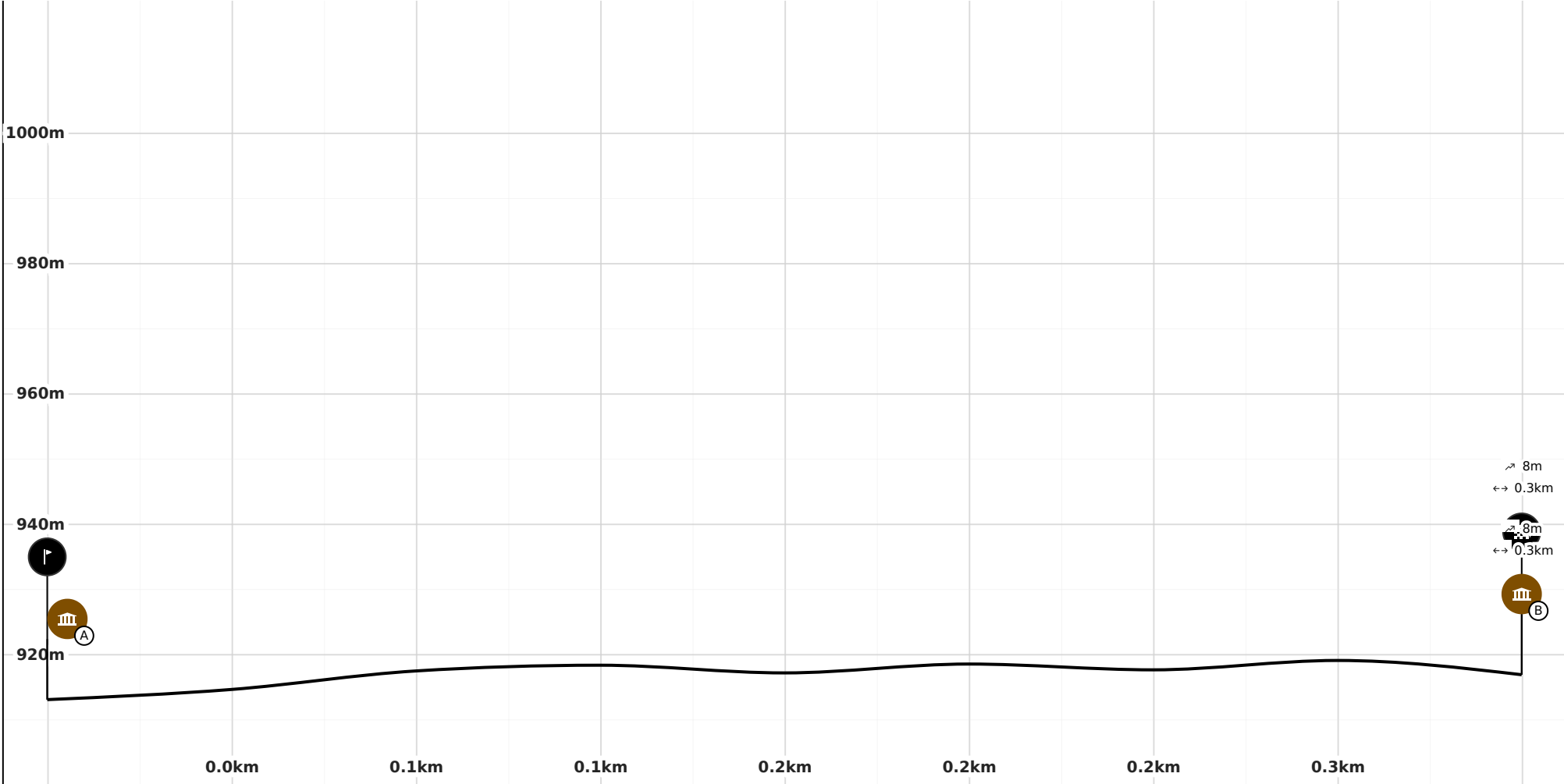
30 m

© DINUM (data.gouv.fr) © OpenMapTiles © Contributeurs OpenStreetMap

Légende (Carte et profil altimétrique)

 Point de départ  Point d'arrivée  Itinéraire

Profil altimétrique



Infos parcours et Points d'intérêt



Lecture de paysage et vue sur le Château Plus Haut

Monuments et architecture

Par Communauté de Communes Alpes Provence Verdon



Lecture de paysage

Le territoire communal s'insère dans un contexte de moyenne montagne au relief marqué par une série de petits massifs allant de 1 000 à 1 300 m d'altitude. Chaudon-Norante est dominé par un massif plus important : la Barre de Chaudon (environ 1500 m d'altitude).

En contrebas, imaginez autrefois les vergers : les arbres fruitiers y jouaient un rôle essentiel, fournissant éclairage, matières grasses, sucre et boisson. Le noyer occupait une place de premier plan : il assurait la production d'huile de ménage pour l'éclairage, ainsi que d'huile de cuisine. Chaudon possédait d'ailleurs un moulin-pressoir dédié à l'extraction de l'huile de noix.

Venaient ensuite les pruniers, notamment une variété spécifique : le prunier perdigron. Ces prunes sont appelées « pistoles » en raison de leur forme et de leur couleur jaune (une fois séchées) rappelant une ancienne pièce d'or espagnole. La préparation suivait un savoir-faire précis : d'abord pelées et dénoyautées, elles étaient ensuite aplaties et mises à sécher enfilées sur un fil. Dès le XVIII^e siècle, ces prunes séchées, ne partaient pas seulement en Provence mais aussi à Lyon, Genève et Turin.

Plus récemment, les prunes servaient surtout à produire de l'eau-de-vie.

Autour de Norante et de Chaudon, la commune dispose d'une frange de terres agricoles encore exploitée, principalement utilisée comme prés de fauche.


Toutefois, la lecture globale du paysage est devenue progressivement moins visible en raison de la reforestation. Dès la fin du XIX^e siècle, le territoire est profondément transformé par le programme dit de « Restauration des Terrains de Montagne » (RTM). Cette dynamique atteint son apogée dans les années 1950, période durant laquelle le secteur de la Clappe est particulièrement actif en matière de reboisement, mobilisant une grande partie de la jeunesse locale. Cette politique volontariste vise avant tout à limiter les dégâts causés par les torrents sur les reliefs. À cette reforestation organisée s'ajoute un reboisement spontané, lié au déclin irréversible des activités agricoles et à la diminution du surpâturage.

Le Château Plus Haut


Perchée sur un éperon rocheux à 1 100 mètres d'altitude, une construction domine à pic le village de Norante.



© CCAPV



© CCAPV



© CCAPV

Vous distinguez les ruines d'un édifice important, vraisemblablement une maison forte, attestée dès le XVIII^e siècle, difficilement datable à une période antérieure. À proximité subsistent les vestiges d'un donjon de plan carré. Ses murs, élevés en moellons calcaires, suggèrent une mise en œuvre remontant au X^e, voire au XIV^e siècle. Cet ensemble occupe-t-il l'emplacement de l'habitat primitif de Norante ? La question reste ouverte... peut-être que l'histoire, un jour, nous en livrera la réponse. Une randonnée de 10 km et de 3h de marche est possible jusqu'au Château Plus Haut, tous les détails sur le lien suivant (départ au quartier de Pré Jauffret à Chaudon) : Château Plus Haut - Verdon Tourisme

📍 D20, 04330, CHAUDON-NORANTE

📍 Lat : 43.98874 Lng : 6.3273417

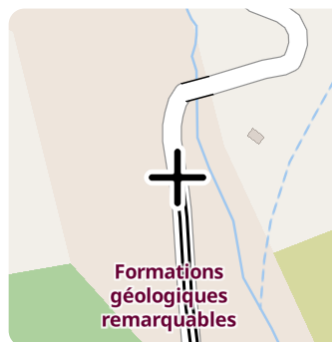
↗ Alt : 916 m



Reforestation - témoignages d'habitants

Monuments et architecture

Par Communauté de Communes Alpes Provence Verdon



Régis et Edmond, qui a lui-même participé à la reforestation, évoquent cette période.

📍 D20, 04330, CHAUDON-NORANTE

📍 Lat : 43.9913479 Lng : 6.3266551

↗ Alt : 921 m



© Archives départementales 04