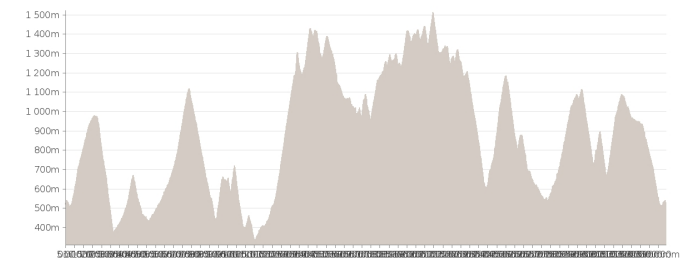
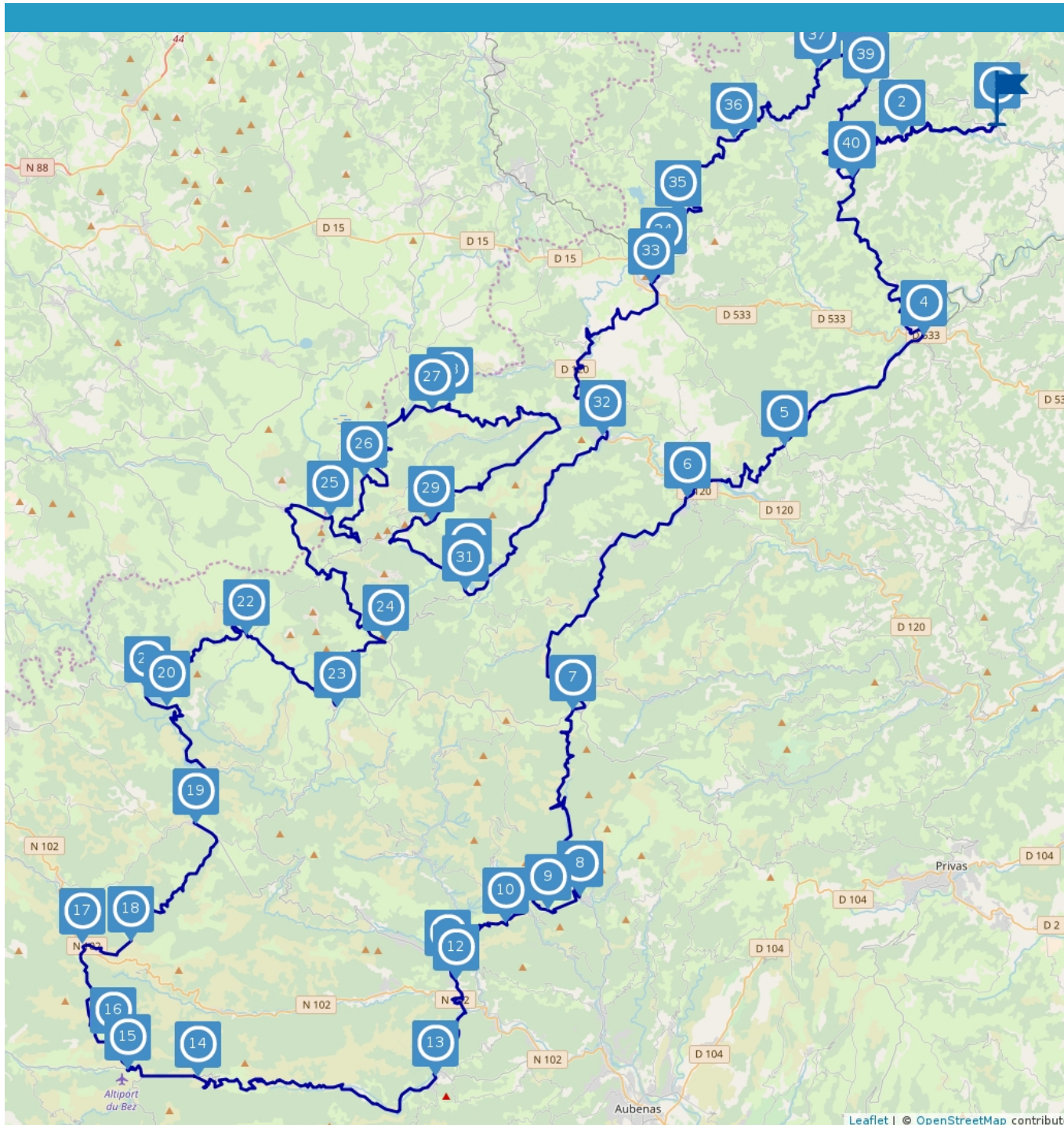







Sur les Routes de l'Ardéchoise : Les Hautes Terres



 332.35 km
 Velo Route 

 maxi 1512 m
 mini 321 m
 6540 m

Ce circuit est composé de 40 infos parcours

Cet itinéraire vous est fourni à titre indicatif. Cirkwi ne certifie pas la fiabilité des informations contenues dans les textes, cartes ou photos de cet itinéraire. Retrouvez plus d'infos sur www.cirkwi.com



Mise à jour le 14/01/18 par Hermitage Tournonais Tourisme et généré par www.cirkwi.com



Ardéchoise

Email : accueil@ardechoise.com

Site web : <http://www.ardechoise.com>

Période d'ouverture :

Toute l'année : ouvert tous les jours.

Plus d'informations :

<https://base.apidae-tourisme.com/objet-touristique/145336/>

Ici volcans et suc d'Ardèche défient leurs célèbres voisins d'Auvergne. La montagne ardéchoise révèle son versant atlantique, une luminosité d'exception et une nature éclatante pour accompagner les 21 ascensions, pratiquement toutes à plus de 1000 m d'altitude. De redoutables cols mais de magnifiques récompenses : le Mont Mézenc, point culminant d'Ardèche, Sainte-Eulalie au pied du Mont Gerbier de Joncs. Un arrêt obligatoire sur les rives d'une pépète volcanique, le lac d'Issarlès, environné de forêts de sapins et de coulées basaltiques. Du frais, du pur !

Contact :

Téléphone : 04 75 06 13 43



Proposé par : **Hermitage Tournonais
Tourisme**

"Ce PDF a été généré à partir de Cirkwi,
la plateforme de partage d'activités
touristiques qui vous fait voyager"

www.cirkwi.com/circuit/6811



Le Village - 07410 Saint-Victor - Altitude : 535m



Saint Félicien

Office de tourisme A voir : église romane



2

Le Village - 07410 Saint-Victor - Altitude : 691m



Pailharès

Village pittoresque

3

Le Buisson - 07270 Colombier-le-Jeune - Altitude : 917m



Col du Buisson

Alt : 917 m A voir : Village Miniature

4

Rue Chalamet - 07270 Colombier-le-Jeune - Altitude : 385m



Lamastre

Office de tourisme A voir : Les Chopes du Moulin

5

Le Village - 07160 Accons - Altitude : 672m

Col des Nonières

Alt : 671 m

6

Rue du Couvent - 07160 Accons - Altitude : 458m

Le Cheylard

Office de tourisme A voir : L'Arche des Métiers

7

D122 - 07530 Antraigues-sur-Volane - Altitude : 1m

Col de Mézilhac

Alt : 1119 m

8

Le Pont de l'Huile - 07530 Antraigues-sur-Volane - Altitude : 435m



Antraigues sur Volane

Office de tourisme Village de caractère Crédit photo : M. Pesenti

9

Le Coulet - 07530 Antraigues-sur-Volane - Altitude : 644m

Col d'Aizac

Alt : 642 m

10

D343 - 07600 Asperjoc - Altitude : 719m

Col de Juvinas

Alt : 718 m

11

D26 - 07380 Lalevade-d'Ardèche - Altitude : 463m

Col de la Croix de Molières

Alt : 464 m

12

D26 - 07380 Pont-de-Labeaume - Altitude : 433m

Meyras

Village de caractère

13

Rue de la Molle - 07380 Lalevade-d'Ardèche - Altitude : 404m

Jaujac

Office de tourisme Village de caractère

14

La Croix de Bauzon - 07590 Le Plagnal - Altitude : 1m

Col de la Croix de Bauzon

Alt : 1308 m

15

D239 - 07590 Le Plagnal - Altitude : 1m

Col de Bez

Alt : 1229 m

16

D239 - 07590 Le Plagnal - Altitude : 1m

Col du Pendu

Alt : 1435 m

17

N102 - 07330 Mayres - Altitude : 1m

Col de la Chavade

Alt : 1266 m

18

Le Cros de Boutazon - 07330 Barnas - Altitude : 1m

Col du Cros de Boutazon

Alt : 1378 m

19

Rue des Cousines - 07510 Mazan-l'Abbaye - Altitude : 1m

Saint Cirques en Montagne

Office de tourisme A voir : Parc du Chien Nordique

20

D116 - 07470 Lachapelle-Graillose - Altitude : 1m

Col de Gage

Alt : 1098 m

21

D116 - 07470 Lachapelle-Graillose - Altitude : 1m



Le Lac d'Issarlès

Office de tourisme A voir : le lac

22

D302 - 07630 Le Béage - Altitude : 1m

Col des 4 Chemins

Alt : 1260 m

23

D116 - 07510 Mazan-l'Abbaye - Altitude : 1m

Sainte Eulalie

Office de tourisme

24

D378 - 07510 Saint-Cirgues-en-Montagne - Altitude : 1m



Col du Gerbier de Jonc

Alt : 1416 m A voir : Mont Gerbier de Jonc

25

Les Chamets - 07310 Saint-Martial - Altitude : 1m

Col de la Croix des Boutières

Alt : 1506 m A voir : Mont Mézenc

26

D410 - 07310 Saint-Clément - Altitude : 1m

Col de Médille

Alt : 1332 m



27

Les Volges - 07310 Saint-Martial - Altitude : 1m

Col de la Scie

Alt : 1205 m

28

Le Village - 07310 Saint-Clément - Altitude : 1m



Saint Clément

A voir : L'Ecole du Vent

29

Sous Pialoux - 07310 Saint-Martial - Altitude : 1m

Col de l'Ardéchoise

Alt : 1184 m

30

Route de Borée - 07310 Saint-Martial - Altitude : 873m

Col de Saint Martial

Alt : 876 m

31

Vierge Sud - 07310 Saint-Martial - Altitude : 888m



Saint Martial

A voir : le lac

32

Rue du Cadet - 07310 Saint-Clément - Altitude : 550m

Saint Martin de Valamas

Office de tourisme

33

D120 - 07320 Rochepaule - Altitude : 1m



Saint Agrève

Office de tourisme A voir : - Panorama du Mont Chiniac - Eglise - Parc de Bon Guéret

34

D9 - 07320 Rochepaule - Altitude : 1m

Col de Clavière

Alt : 1088 m A voir : Grange de Clavière



35

Freydaparet - 07320 Rochepaule - Altitude : 1m

Col de Freydaparet

Alt : 1115 m

36

D214 - 07320 Rochepaule - Altitude : 892m

Col de Rochepaule

Alt : 891 m

37

D214 - 07520 Lafarre - Altitude : 1m

Col des Grands

Alt : 1009 m

38

Route d'Annonay - 07520 Lafarre - Altitude : 1m



Col de Lalouvesc

Alt : 1092 m Office de tourisme A voir : - Panorama - Basilique Saint Régis - Fontaine Saint Régis - Musée Saint Régis

39

D236 - 07290 Quintenas - Altitude : 1m

Col du Faux

Alt : 1021 m

40

D236 - 07410 Arlebosc - Altitude : 918m



Col du Buisson

Alt : 917 m A voir : Village Miniature