

# Randonner Autrement - Au fil de l'eau



© A. Moreau | Provence Verte & Verdon Tourisme



© A. Moreau | Provence Verte & Verdon Tourisme



© A. Moreau | Provence Verte & Verdon Tourisme



© L. Barbe | Provence Verte & Verdon Tourisme

## Point de départ

📍 VARAGES  
📍 Lat : 43.597869 Lng : 5.960303

## Informations techniques

🚶 Marche

Facile ⌚ 2h15m

↗ Deniv. pos. 200 m	↗ Alt. max. 382 m	↘ Alt. min. 297 m	↔ Distance 4,5 km
------------------------	----------------------	----------------------	----------------------



Proposé par :  
**Provence Verte & Verdon Tourisme**  
<http://www.provenceverteverdon.fr>

Ce document a été généré automatiquement grâce à Cirkwi, la solution de référence pour structurer, enrichir et diffuser vos données touristiques.

## Description

Ce parcours familial suit le fil de l'eau pour vous mener à la chapelle Saint-Pothin avec sa vue panoramique sur le village. En chemin des panneaux vous font découvrir l'histoire du village, de l'eau et l'astronomie, pas de quoi s'ennuyer !

1. Depuis le parking, traverser la place pour rejoindre la route principale. Traverser au niveau du feu tricolore et bifurquer à droite. Après quelques mètres se faufiler à gauche dans la « Rue Jean-Aicard », puis tourner de nouveau à gauche dans la « Rue Victor-Hugo » pour atteindre la « Place de la 4ème République » (Mairie).

2. Emprunter à droite de la mairie, les escaliers de la « descente des moulins ». Au niveau de l'arche (panneau), passer dessous pour entrer dans l'ancien moulin à blé, passer devant la cascade et suivre le canal sous la falaise de tuf afin de regagner le chemin en contrebas. Continuer à droite pour atteindre sur la route.

3. Traverser la route (Prudence !) en face, descendre les marches direction « Chapelle Saint-Pothin ». Longer à gauche les habitations, puis poursuivre le virage sur le bas-côté de la route (Prudence !).

4. Après le pont, tourner immédiatement à droite direction « Chapelle Saint-Pothin ». Avant la propriété, tourner à gauche et gravir la rampe qui passe au-dessus du tunnel et suivre le sentier qui serpente. En amont du champ d'oliviers, quitter le sentier principal en tournant à droite sur le sentier en herbe, passer devant un oratoire. A l'intersection (croix), gravir les marches à droite pour atteindre la chapelle. Contourner la chapelle, puis poursuivre tout droit. A l'intersection descendre à droite, le chemin goudronné entre les habitations.

5. Au bout du « Chemin de la chapelle Saint-Pothin », tourner à droite.

6. Au cédez-le-passage, tourner à droite sur le « Chemin du train des Pignes EV8 » aujourd'hui piste cyclable, la suivre en passant dans le tunnel (penser à allumer vos lampes). Au stop, traverser la route en face (Prudence !) sur le « Chemin de l'ancienne voie ferrée EV8 ».

7. Après le pont, grimper à gauche la « Descente des Trulets ». Quitter la route goudronnée en se faufilant à gauche sur le sentier direction « Village ». Grimper en suivant le canal (parfois à sec) pour regagner le village.

8. A la sortie du sentier, remonter à gauche puis à nouveau à gauche pour atteindre la place de l'église. Poursuivre entre la façade orange et l'arbre pour atteindre la « Rue Jean-de-la-Fontaine » et passer devant le lavoir. Au bout de la rue, traverser la route (Prudence !), entrer dans le Parc, le traverser et sortir au fond par la gauche. Avant de rentrer, vous pouvez faire un aller/retour pour découvrir la source de la Foux gardée par le lion en remontant la « Rue Molière ». Sinon, tourner à gauche pour retrouver le parking de départ.

## Animaux

Oui. Les chiens doivent être obligatoirement tenus en laisse en raison de la présence potentielle de troupeaux et chiens de protection.

## Informations complémentaires

### Services pour les enfants

8 panneaux pédagogiques jalonnent le parcours. Les thématiques abordées sont :  
- l'eau à Varages et en général sous forme d'encarts "le saviez-vous",  
- le petit patrimoine rural  
- l'astronomie sous forme de questions-réponses. Les réponses sont données au panneau suivant.

### Mis à jour par

Provence Verte & Verdon Tourisme - 01/12/2025  
<http://www.provenceverteverdon.fr>

### Environnements

Itinéraire cyclo touristique à moins d'1 km  
Vue panoramique  
En forêt  
A la campagne  
Centre village  
Présence de troupeaux et chiens de protection  
Vue cascade

### Coups de cœur / Incontournables

A voir en chemin :  
- Lavoirs, fontaines, cascade, ruisseau et canal  
- Chapelle Saint-Pothin avec vue panoramique sur le village et les Bessillons  
- Musée des Faïences (payant)  
- Coopérative oléicole, vu sur les oliviers  
- Ancienne voie ferrée aujourd'hui réhabilitée en voie verte. Itinéraire cyclotouristique "La Méditerranée à vélo"  
- Parc de l'enclos, idéal pour un pique-nique en fin de balade

### Période d'ouverture

Toute l'année tous les jours.  
De juin à septembre : l'accès aux massifs forestiers est réglementé par la préfecture en raison du risque incendie.  
Consulter la carte interactive : [www.risque-prevention-incendie.fr/var/](http://www.risque-prevention-incendie.fr/var/) (disponible chaque soir à 18h).

### Nature du terrain

Rocher  
Cailloux  
Terre  
Revêtement dur (goudron, ciment, plancher)  
Gravillons  
Non adapté aux poussettes

### Contact

Téléphone : 04 94 77 20 01  
Email : [barjols@provenceverteverdon.fr](mailto:barjols@provenceverteverdon.fr)

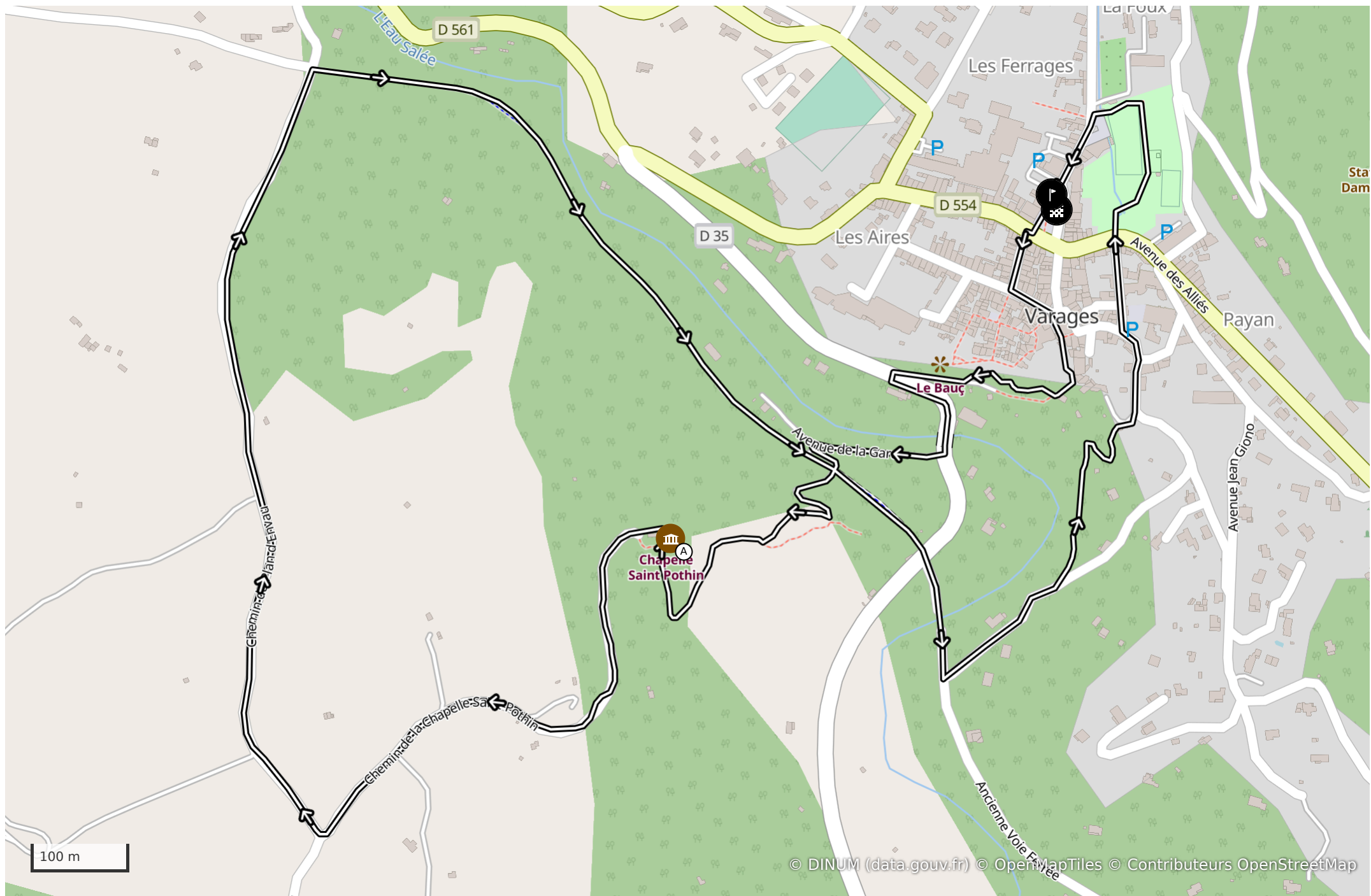
Site web : <http://www.provenceverteverdon.fr>

### Compléments de localisation




Varages à 33 km au nord de Brignoles en passant par la D554 (direction Barjols)

### Passages délicats

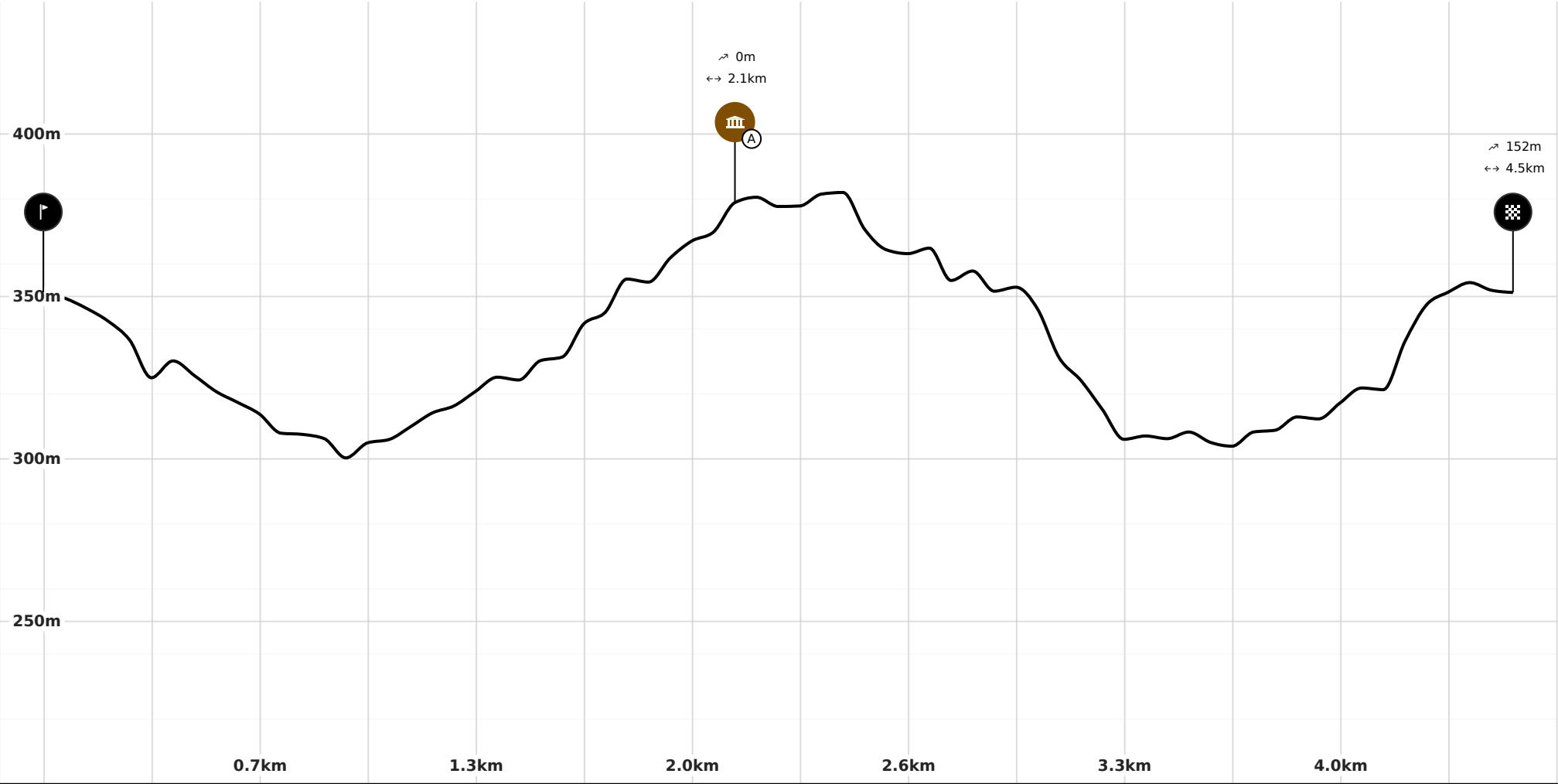
- Cœur de village : emprunter les trottoirs et passages piétons  
- Déconseillé aux personnes ayant du mal à marcher (nombreuses marches)  
- Traversée de la départementale à 2 reprises et cheminement de 50 mètres le long, Prudence !  
- Passage de tunnel (100 mètres) : visibilité réduite/obscurité, torche/frontale/flash de téléphone recommandée.  
- Après de fortes pluies le chemin sentier (point n°7) peut ne pas être praticable ou glissant. Dans ce cas, poursuivre tout droit les chemins se rejoignent.  
- Présence possible de pastoralisme et chiens de protection (Ayez les bons réflexes : tenir son chien en laisse, contourner le troupeau, laisser le chien vous identifier en gardant son calme, ne pas le caresser/nourrir ainsi que le troupeau, garder ses bâtons de marche près du corps)



# Légende (Carte et profil altimétrique)

 Point de départ  Point d'arrivée  Itinéraire

## Profil altimétrique





# Infos parcours et Points d'intérêt



## Chapelle Saint Pothin

**Points de vues et panorama** Par Provence Verte & Verdon Tourisme



La chapelle Saint-Pothin est un lieu paisible au coeur de la nature qui offre un panorama à 360° : en face, le village et sa falaise de tuf imposante. Au sud, une vue sur les montagnes du Petit et du Grand Bessillon.

Accès :

- à pied : depuis la place de la mairie, descendre la calade des moulins. Poursuivre sur la descente des moulins. Traverser (Prudence !) et longer la route et poursuivre en direction du pont. Après le pont se faufiler dans le tunnel sur la droite, puis grimper à droite la rambarde au niveau du tunnel. Poursuivre l'ascension sur la calade, parsemée d'oratoires, entre oliveraies et restanques, pour atteindre la chapelle. (Environ 1 km ; +50 mètres ; 20 minutes)  
- en voiture : depuis Varages prendre la route de Saint-Martin RD651, après la sortie du village tourner sur le chemin du Plan d'Envau (panneau Chapelle Saint Pothin). Puis tourner à gauche sur le chemin de la Chapelle Saint Pothin pour atteindre la chapelle.

### Tarif(s)

Accès libre.

### Mis à jour par

Provence Verte & Verdon Tourisme - 11/06/2025

<http://www.provenceverteverdon.fr>

### Période d'ouverture


Toute l'année.

Accès soumis aux restrictions d'accès aux massifs forestiers de juin à septembre.

⊙ Chemin de la Chapelle Saint-Pothin, 83670, VARAGES

⊕ Lat : 43.594715 Lng : 5.955476

© Provence Verte & Verdon Tourisme



© E. BOTTERO | Provence Verte & Verdon Tourisme



© Provence Verte & Verdon Tourisme

