

Site des Minimes

Montmerle-sur-Saône



P

Chapelle d'Amareins



4 km

P



Lurey

Messimy



Château de Fierières

Chemin de halage

Fareins



Charte du Randonneur



- Soyons vigilants lors des traversées de route
- Préservons la nature
- Ne dégradons pas les cultures, ni les plantations
- Restons sur les sentiers
- Récupérons nos déchets
- Tenons les chiens en laisse
- Ne faisons pas de feu
- Camping interdit
- Ne consomons pas l'eau des rivières
- Favorisons le couverturage et les transports en commun
- Respections les riverains

Points de départ

Cet itinéraire s'inscrit dans le réseau des chemins de randonnée du Département de l'Ain.



Chemin du Curé

d'Ars

Francheleins

La Mâtre

6 km

P

Chaleins




Place de la mairie

6 km

Face au pôle médical

P

Ars-sur-Formans



Parc de Cibeins

LEGENDE	
Office de Tourisme	Aire de pique-nique
Parking	Toilettes
Hébergement	Eau potable
Restaurant	Commerces
Patrimoine naturel	Patrimoine culturel
Prudence - Passage sur route à grande circulation	



Saveurs du terroir

Profitez d'une pause gourmande pour découvrir les saveurs de la Dombes et du Val de Saône.

Appréciez les spécialités locales : filets de carpe, cuisses de grenouilles, friture du Val de Saône, gratin de cardon, poulet à la crème, quenelles de brochets, ... et découvrez une cuisine authentique et traditionnelle revisitée par les chefs.

Au détour de votre balade ou d'une halte sur un marché local, partez à la rencontre des producteurs du terroir.

Savour the local specialities: carp filets, frogs' legs, Val de Saône fried fish, cardoon gratin, creamed chicken, pike quenelles and more...

Au cours de votre balade, prenez le temps de contempler la faune et la flore qui vous entourent.



Environnement naturel privilégié

Dans ce milieu naturel et paysager, admirez la vue imprenable sur les Monts du Beaujolais et la Chaîne des Alpes.

Profitez d'un grand bol d'air pour vous ressourcer le temps d'une pause détente au bord de la rivière et appréciez la richesse de la faune et la flore environnantes.



Recharge your batteries! Take a break on the river bank, enjoy the fresh air and admire the nature all around you.



Evadez-vous en plein coeur de la nature et laissez-vous guider sur les pas du Saint Curé d'Ars !

Chemin du Curé d'Ars



Walk or cycle the 10 miles marked path from Ars to Montmerle-sur-Saône that was used by le Saint Curé.

À pied ou à vélo, en famille ou entre amis, empruntez le chemin balisé de 16 km parcouru par le Saint Curé pour se rendre d'Ars à Montmerle-sur-Saône.

Appréciez la douceur du paysage dans un cadre verdoyant.

Laissez-vous séduire le temps d'une pause par les charmants villages de Chaleins et Lurcy.

N'hésitez pas à faire un petit détour au-delà du parcours ! (Parc de Cibeins, Château de Fléchères, Chapelle d'Amareins, etc)



Carte touristique Walking map



Ars-sur-Formans Montmerle-sur-Saône



Montmerle-sur-Saône une pause historique

Classée station verte, Montmerle-sur-Saône profite d'un cadre privilégié en bord de Saône.

Venez flâner sur les quais de Saône et faire une halte au centre du village où les commerces et restaurants vous réserveront le meilleur accueil.


Appréciez votre visite à la Chapelle et à la Tour des Minimes et admirez le magnifique panorama sur la Vallée de la Saône et les Monts du Beaujolais.

Stroll along the banks of the Saône and take a break in the centre of the village. Enjoy outstanding views over the Saône valley and the Beaujolais hills.



Laissez-vous séduire par le calme et la douceur de vivre de ce charmant village rural et appréciez le patrimoine local qui s'offre à vous.

Chaleins en toute sérénité



L'église Saint Julien, construite au XIXe siècle impose au coeur du village ses vastes proportions et sa ceinture de contreforts.

Au cours de votre balade, prenez le temps d'admirer les pigeonniers construits en pisé et d'observer les porches typiques des fermes anciennes à cour carrée.

N'hésitez pas à faire une halte en centre village où les commerçants sont à votre service.

Une aire de pique-nique est à votre disposition au bord de la Mâtre.

Enjoy the heritage of this charming rural village with its relaxed way of life: St Julien's Church, dovecotes made from rammed earth (pisé) and old farms.

Pour se ressourcer, Ars-sur-Formans

Devenu célèbre par le Saint Curé, ce petit village paisible de la Dombes, attire chaque année près de 450 000 pèlerins et touristes du monde entier.



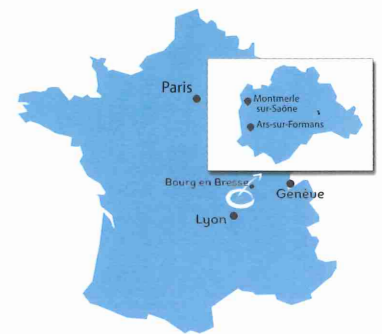
Venez découvrir, ce lieu incontournable : l'imposante Basilique, la Maison du Saint Curé, la Chapelle du Coeur, l'église Notre-Dame-de-la Miséricorde, le Monument de la Rencontre, l'émouvant Musée de Cire fait par Grévin.

Imprégnez-vous de l'humilité de ce personnage hors du commun, J.M. Vianney, devenu patron de tous les curés de l'univers, qui vécut à Ars de 1818 jusqu'à sa mort en 1859.

Profitez des commerces à votre disposition en centre village.

Made famous by St JM Vianney (le Saint Curé), this village attracts almost 450,000 pilgrims and tourists from around the world each year.

Come and discover the basilica, le Saint Curé's house, the Chapel, the meeting monument and the Cire (wax) museum.



Office de Tourisme Ars Trévoux
2 points d'accueil :

Rue Jean-Marie Vianney | Place de la Passerelle
01 480 ARS-SUR-FORMANS | 01600 TREVOUX
Tel : 04 74 08 10 76 | Tel : 04 74 00 36 32

www.ars-trevoux.com

Office de Tourisme Montmerle 3 Rivières
Place de la Mairie

01090 MONTMERLE-SUR-SAÔNE
Tél : 04 74 67 20 68

www.tourisme-val-de-saone.fr

www.dombes-saone.fr

