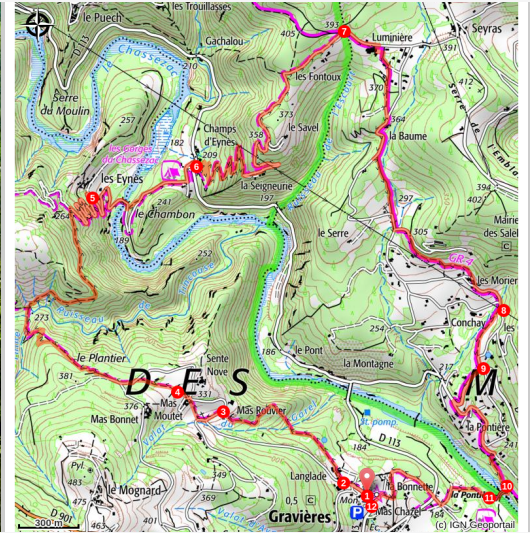


Gravières, les Eynès (n°5)

PAYS DES VANS EN CEVENNES - GRAVIERES



Balcon du Chassezac (Borre Zimmermann)

Du pays de grès (roches issues de l'agglomération de sables et graviers) autour de Gravières et Les Salelles, on passe au pays du schiste (roches cristallines qui se débitent en feuillets) à partir du ruisseau des Tincouses. L'aspect des habitats que vous allez rencontrer traduisent cette diversité de roches utilisées dans les constructions.

Ce circuit emprunte une partie de la Virade du Batistou. Il s'agit d'un sentier thématique qui parcourt la commune de Gravières. Sur les traces d'un enfant imaginaire né au siècle dernier, partez à la découverte de la vie paysanne de l'époque dans le livret d'accompagnement en vente à l'Office de Tourisme.

Infos pratiques

Pratique : à pied

Durée : 4 h

Longueur : 12.3 km

Dénivelé positif : 499 m

Difficulté : Difficile

Type : Boucle

Thèmes : Géologie, Lac - Rivière - Cascade, Patrimoine bâti

Itinéraire

Départ : Gravières, Eglise

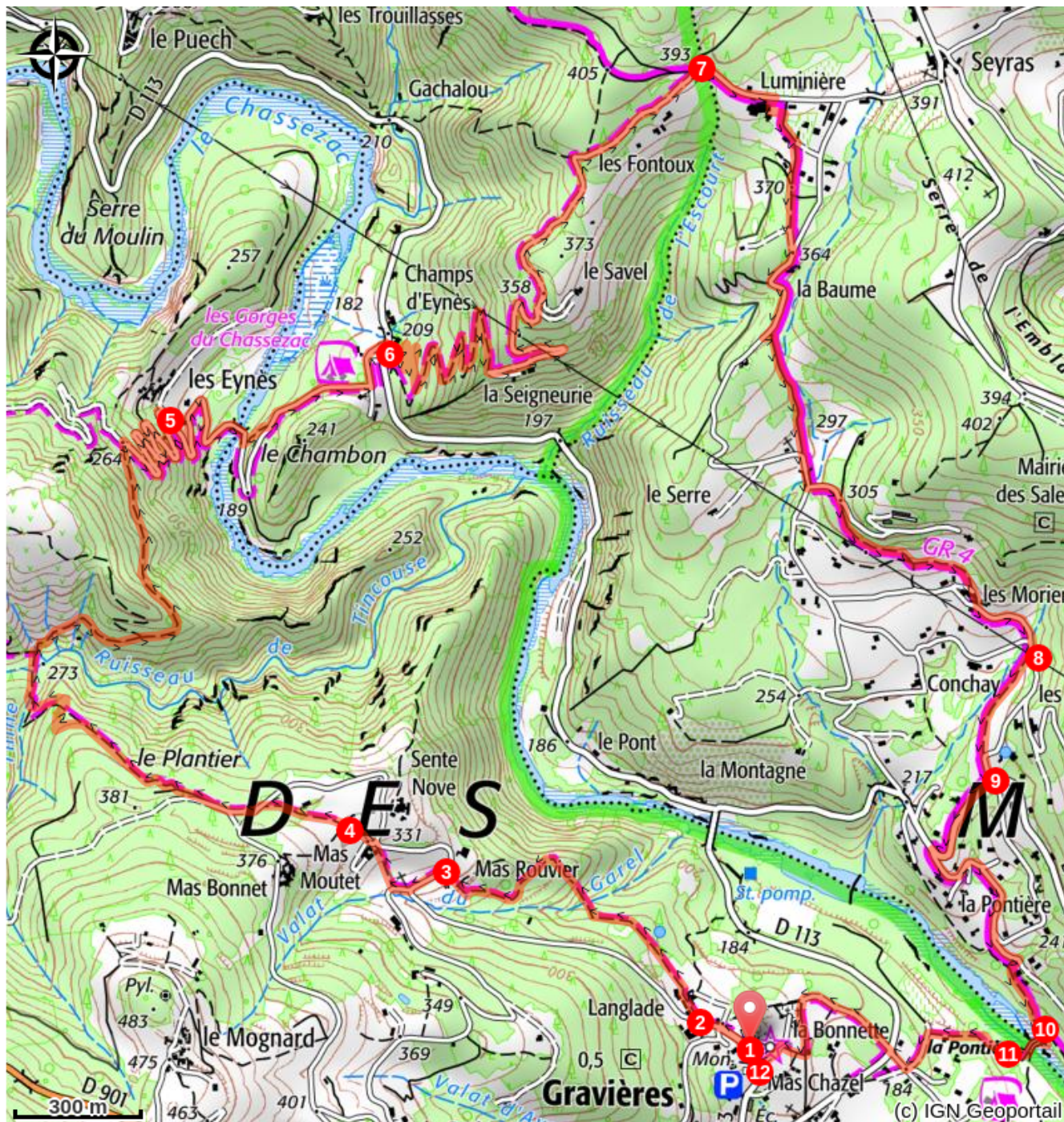
Arrivée : Gravières, Eglise

Balissage :  GR  PR

P - Dos à l'église prendre la route à droite.

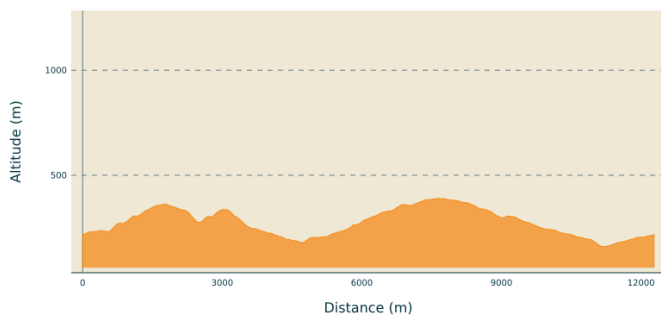
1.  **Gravières Parking** - Suivre Langlade 0,3 km ().
2.  **Langlade** - Suivre Mas Rouvier 1 km. Continuer sur la route puis reprendre un chemin.
3.  **Mas Rouvier** - Suivre Mas Moutet 0,2 km.
4.  **Sente Nove** - Suivre Les Eynès 2,9km.
5.  **Les Eynès** - Suivre Champs d'Eynès 1,1km.
6.  **Champs d'Eynès** - suivre Luminière 2,4km.
7.  **Luminière** - suivre Sabatier 2,1km ().
8.  **Sabatier** - suivre Les Champels 0,4km ().
9.  **Les Champels** - suivre La Pontière 1km ().
10.  **La Pontière** - suivre Gravières Place de la Mairie 1km ().
11.  puis Gravières Place de la Mairie 1km
12.  Gravières Place de la Mairie - retourner au parking de départ.

Sur votre chemin...



Toutes les infos pratiques

Profil altimétrique



Altitude min 160 m
Altitude max 390 m

Transports

Limitons les déplacements en voiture, pensons aux transports en commun et au covoiturage. Tous les transports en commun sur [transports-region-auvergne-rhone-alpes](https://www.transports-region-auvergne-rhone-alpes.fr)

Accès routier

Depuis Joyeuse (16 km) rejoindre Les Vans (6 km) et suivre la D104 en direction de Gravières.

Parking conseillé

Gravières, Eglise

Lieux de renseignement

Office de tourisme des Cévennes d'Ardèche

contact@cevennes-ardeche.com

Tel : +33 (0)4 75 37 24 48

<https://www.cevennes-ardeche.com/>

