

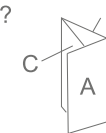
Bellegarde en Forez - Les Caquignons

Proposé par :
Office de tourisme Forez-Est
 "Ce PDF a été généré à partir de Cirkwi, la
 plateforme de partage d'activités touristiques
 qui vous fait voyager"

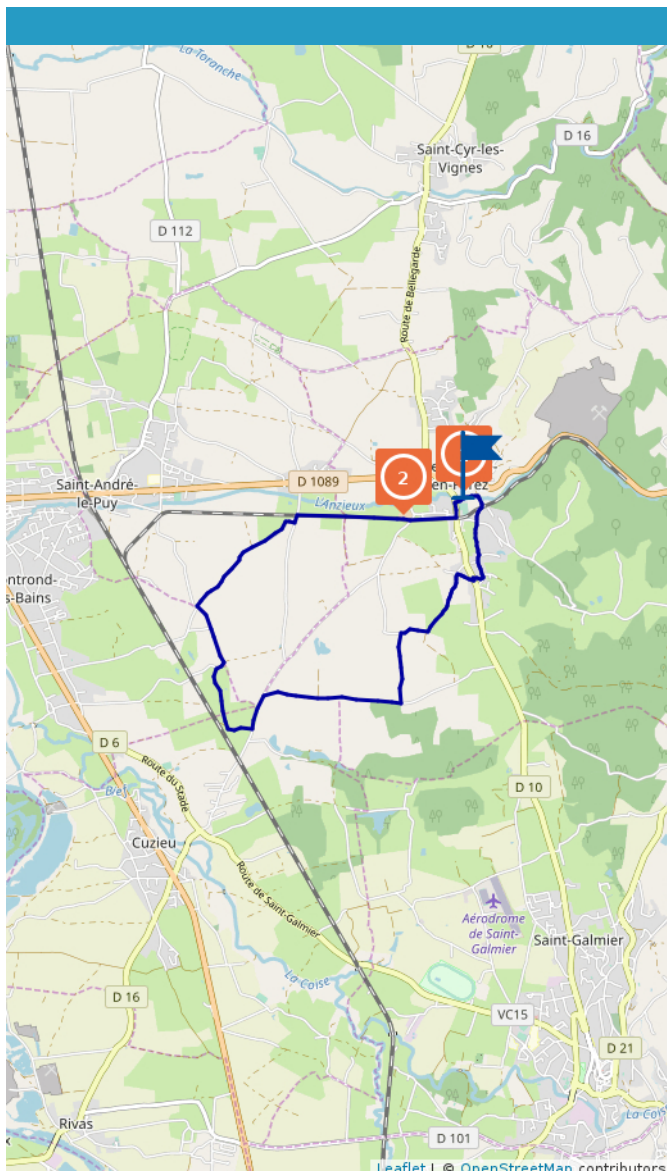
www.cirkwi.com/circuit/97244



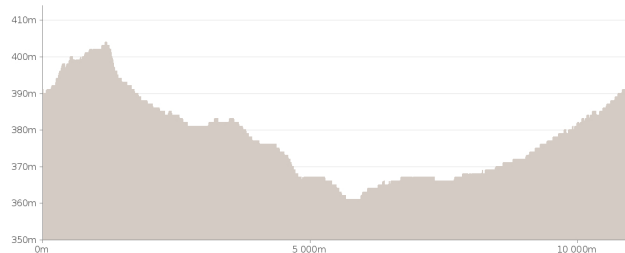
Comment plier ?



Ce circuit est composé de
2 points d'intérêt



Michèle Muller



10.03 km

Marche : 2h30

Velo Vtc : 1h0

Vtt : 1h30



maxi 404 m

mini 360 m

47 m

-48 m

Suivre le balisage BeF5

DEPART: Parking du stade de foot, route de Saint-Galmier à Bellegarde-en-Forez.

- Au panneau d'informations, traverser l'Anzieu sur la passerelle, et longer le ruisseau jusqu'au petit pont

Tourner à droite, traverser la voie ferrée, continuer sur le chemin goudronné du Pré Vert

- Traverser la route des Charrettes, prendre le chemin du Fargeollet sur 300 m puis le petit sentier après la ferme rénovée, qui se prolonge par le chemin des Mûres
 Au bout du chemin des Mûres, prendre la rue à droite sur 50m, puis à nouveau à droite la rue de la Fabrique

- Traverser la RD10 (ATTENTION à la circulation)

- Prendre à droite le chemin des Grilles, puis à gauche le chemin des Pies et des Varennes

- Avant un virage à 90° à droite, prendre le sentier tout droit
 A 100 m, tourner à gauche (ne pas prendre le petit chemin en face avec un panneau « voie sans issue »

- Arriver au lieu-dit Les Cerises prendre la route, à droite
 A la ferme Thollot, prendre le chemin tout droit

- Continuer ce chemin jusqu'à la route de Cuzieu que l'on prend, à gauche, sur une centaine de mètres
 A la ferme, tourner à droite, chemin des Caquignons

- Continuer sur cette route goudronnée, et, arriver vers une maison qui se situe à gauche d'un grand virage, laisser la route et prendre un chemin de terre, à droite

- Arriver sur une route goudronnée, prendre, à droite, le chemin Tamisier
 A la fin du chemin Tamisier, tourner à gauche, puis de suite, avant la voie ferrée, prendre, à droite, la voie verte

- Arrivée au 1er passage à niveau, continuer sur la voie verte, et au 2ème passage à



niveau, tourner à gauche pour rejoindre le parking du stade.
Plus d'informations sur www.rando-forez-est.com



Office de tourisme Forez-Est

1

D10
42210 Bellegarde-en-Forez
Altitude : 391m

Lac / Etendue d'eau

L'Anzieu



Coralie PAITRE

2

Route de Cuzieu
42210 Bellegarde-en-Forez
Altitude : 385m

Activités Sportives

Voie verte

La voie verte : reliant Bellegarde à Boisset via Montrond, entièrement sécurisée, elle est une balade privilégiée pour les familles



drone elec2016

