

LE SAVIEZ-VOUS ?

Les dolmens et menhirs sont des édifices préhistoriques regroupés sous le terme de mégalithes. Le *dol-men* (en breton, table de pierre) est une tombe constituée de plusieurs grandes dalles et d'une couverture protégeant la sépulture. Les menhirs, blocs isolés ou alignés, ont une signification plus incertaine (cultuelle, calendaire, bornage...).

Moins monumentaux qu'en Bretagne, les mégalithes provençaux constituent cependant une richesse patrimoniale régionale. Sur près de 160 spécimens recensés en région Sud, le Var en possède de loin le plus grand nombre avec une vingtaine de dolmens et une soixantaine de menhirs dont le **plus grand du Var** en superficie se situe sur la commune de La Londe les Maures.

Le trésor de Gaoutabry

Du provençal gaou (chaud) ou gaouto (la joue), image évoquant le mamelon de la colline où se situe le dolmen, le toponyme Gaoutabry proviendrait de l'emplacement et de l'exposition au soleil de cet abri funéraire.

Découvert en 1876 et fouillé à plusieurs reprises, il s'agit d'une **tombe collective** : elle contenait des ossements humains calcinés appartenant à 34 individus au moins, accompagnés d'offrandes (poteries, outils en silex, perles). Cependant, du fait de l'acidité du sol et des pertes causées lors des premières fouilles, ce riche mobilier n'est qu'un pâle reflet de celui que devait renfermer la tombe à l'origine. Cette dernière a été l'objet de deux périodes d'utilisation : **fin du Néolithique** (2 800 ans av. J.-C.) et début de l'Âge du cuivre (2 000 ans av. J.-C.).

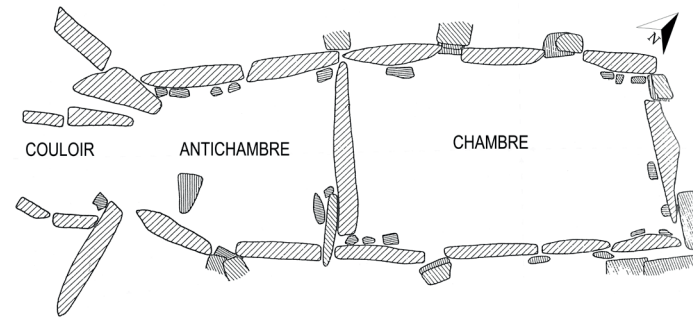
L'originalité du monument

Construit avec de grandes dalles de schiste, il présente une chambre funéraire avec antichambre et couloir. Sa forme rectangulaire allongée, typique des dolmens des Bouches-du-Rhône et du Vaucluse, le rend original par rapport à ceux du Var, majoritairement à simple chambre carrée de petite taille. Par contre, son mode funéraire (crémation) est caractéristique des dolmens du massif des Maures.

L'absence de couverture est sans doute due à la dégradation des matériaux utilisés, probablement du bois comme l'indiquent les interstices entre les dalles verticales. Leur minceur écarte en tout cas la possibilité d'un recouvrement par une dalle tabulaire.

L'orientation de son entrée vers le soleil couchant au solstice d'hiver, loin d'être un hasard et une originalité, est très symbolique.

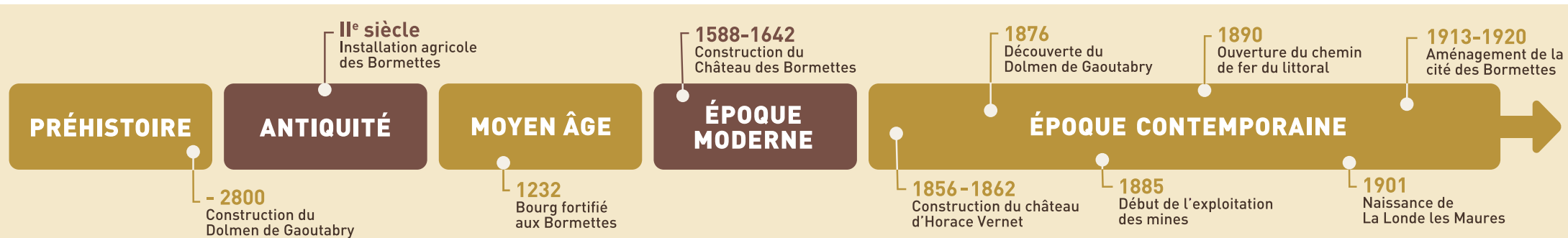

Inscrit à l'inventaire des **Monuments Historiques** depuis 1988, il reste un édifice fragile, qui a fait l'objet de plusieurs restaurations.



Sur les traces des premiers Londais...

La présence de cette tombe laisse supposer l'existence passée d'une organisation sociale communautaire aux croyances bien marquées entretenant le culte des disparus.

Des vestiges d'habitat datés du Néolithique, repérés dans le vallon de Tamary situé en contrebas du dolmen, pourraient être ceux du village de ces premiers agriculteurs et éleveurs de notre territoire.



QUIZ

1 Sachant qu'en breton, *hir* signifie dressé, comment peut-on traduire le mot *menhir* ?

2 Avec combien de dalles verticales est construit le dolmen ?

- 18 21 25

3 Quelles parties du dolmen laissent apparaître des restaurations ?

- A - chambre B - antichambre C - couloir

Réponses : 1 - Pierre dressée | 2 - 21 | 3 - A et C

PLAN D'ACCÈS

Suivez la D88 en direction de Collobrières puis stationnez au pied de la piste ND des Maures. Empruntez-la à pied en suivant le balisage bleu et les stèles pictogrammées.

Distance : 2,3 km environ - Dénivelé : 150 m
Circulation et stationnement interdit à tout véhicule motorisé sur les voies DFCl.

Accès réglementé par le plan alarme incendie :
www.risque-prevention-incendie.fr/var/



Selon la loi du 27 septembre 1941 sur l'archéologie, toute recherche ou prélèvement non autorisés par le Ministère de la culture sont interdits. Toute dégradation est passible de poursuites judiciaires prévues à l'article 322-2 du Code Pénal.

EN SAVOIR PLUS

- Panneau d'interprétation sur place
- Tables d'orientation avec panorama à 360°
- Visites guidées et ateliers programmés et sur demande
- Musée Archéologique de St-Raphaël
- Musée de Préhistoire des Gorges du Verdon


À CONSULTER SUR INTERNET

Le dolmen de Gaoutabry –
sur Youtube et <https://actionlondaise.blogspot.com>

Les pierres de mémoire – Conseil général du Var

Inventaire des mégalithes de Provence orientale sur
archeoprovence.com

EN VENTE DANS NOTRE BOUTIQUE



Ouvrage
De Gaoutabry
à La Londe les Maures



Ouvrage
La Londe les Maures
Spicilège Alphabétique



Magnet
Dolmen de Gaoutabry



OFFICE DE TOURISME INTERCOMMUNAL

La Londe les Maures | Cuers | Collobrières | Pierrefeu du Var

60 Boulevard du Front de Mer 83250 La Londe les Maures


bienvenue@mpmtourisme.com +33 4 94 01 53 10

www.mpmtourisme.com



n°1

RENDEZ-VOUS
HISTOIRE & PATRIMOINE



Le dolmen de Gaoutabry

■ LA LONDE LES MAURES

MONUMENT



HISTORIQUE