



# Randonnée du Chaos de la Balme St Salvy de la

Balme

[www.sidobre-vallees-tourisme.com](http://www.sidobre-vallees-tourisme.com)



Crédit photo : A;Marcou

Code balisage

PR

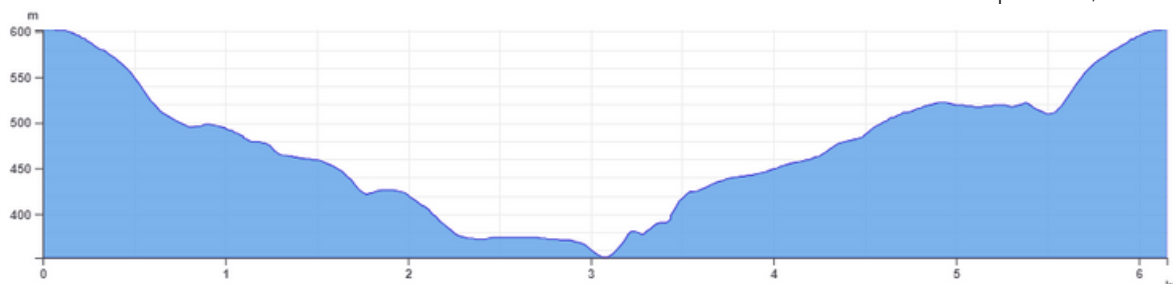
-  Bonne direction
-  A gauche
-  A droite
-  Mauvaise direction



**SURICATE**

TOUS SENTINELLE DES SPORTS DE NATURE

**SIGNALER UN PROBLÈME**  
sentinelles.sportsdenature.fr




## Infos pratiques

Pratique : Pédestre

Durée : 2 h 15


Longueur : 6.2 km

Dénivelé positif : 284 m

Difficulté : Facile 

Type : Boucle

Départ : Place du monument aux morts, à côté de la mairie

 GPS parking : 43.6111, 2.3991

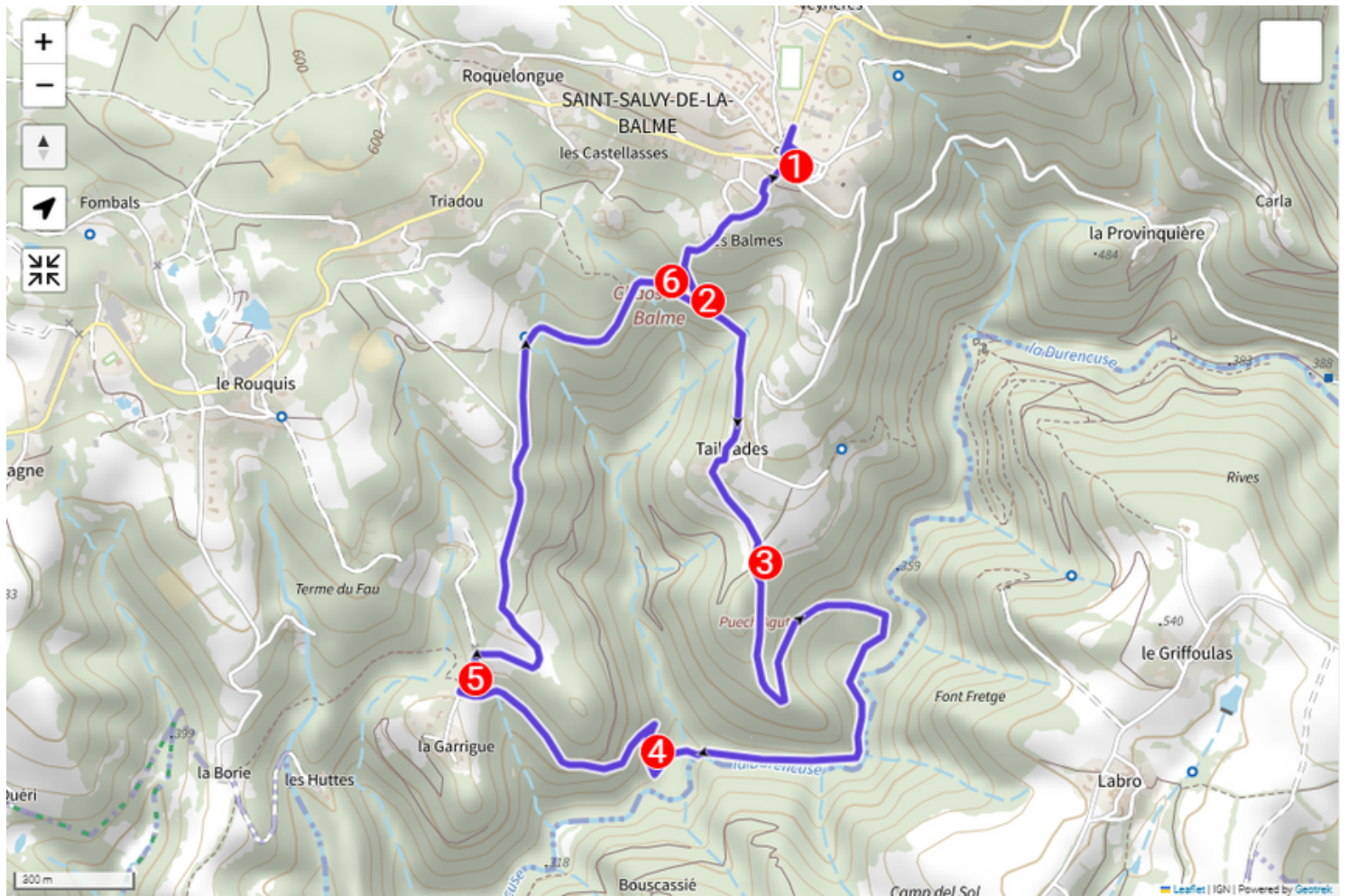
**Vallée de la Durencuse, rochers insolites et architecture typique en granit du Sidobre seront au rendez-vous.**

Cette randonnée vous permettra de traverser ce paysage sculpté et mystérieux typique du Sidobre au milieu de belles hêtraies, châtaigneraies et autres forêts de résineux.

Vous commencerez par découvrir l'habitat traditionnel en granit dès le départ du parcours ainsi qu'en traversant le hameau de Taillades avec ses pierres plantées et son architecture en granit, avant de descendre puis de la longer la petite rivière de la Durencuse. Enfin, vous remonterez vers le village de St Salvy en passant à côté de célèbres rochers du Sidobre comme la grotte du loup ou le chaos de la Balme.

Un chaos dans le Sidobre, est une rivière de boules de granit formées par l'érosion, qui ont dévalé la pente et se sont retrouvées coincées dans le creux formé par un ruisseau.

Traces GPX disponibles également via le site de l'office de tourisme ou de Geotrek



- 1 Descendre vers la rue Albanie Moulis puis prendre à droite par la rue de la Foun. Continuer à gauche sur le chemin goudronné, puis longer la haie de houx sur la droite qui descend légèrement.
  - 2 Prendre à gauche direction " sentier du Chaos de la balme" Au hameau des Tailhades, prendre le petit chemin à droite, puis continuer sur le chemin goudronné qui descend à droite. Vous pouvez empruntez le chemin à côté du four à pain.
  - 3 Emprunter le chemin de terre sur la droite vers la rivière puis suivre la rivière.
  - 4 Prendre à droite le chemin qui monte pour s'éloigner de la rivière.
  - 5 Au Hameau de Garrigues, empruntez le chemin goudronné sur votre droite. A la fin du sentier de terre, prendre la piste qui monte.
- Prendre à droite en dessous du chaos puis le chemin à gauche pour retourner au village.
- 6 Variante de 30 mn environ en remontant à gauche le sentier le long du Chaos de la balme puis à l'intersection du chemin en prenant à gauche en redescendant vers le Rocher du Hamburger et le Chapeau de Napoléon puis en bas en prenant à gauche pour revenir au point de départ ( environ 600 m).

Randonner, c'est aussi prévoir un équipement adapté (chaussures, vêtements, eau...) et respecter l'environnement du sentier.