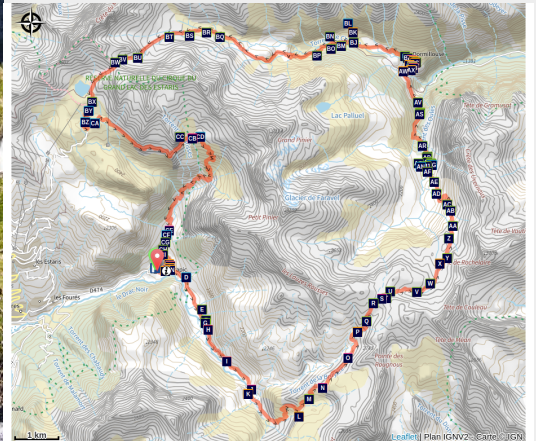


Tour du Grand Pinier

Parc national des Ecrins



Vallon de Chichin (Thibaut Blais - Parc national des Ecrins)



Une boucle sportive de deux jours, réservée aux randonneurs aguerris, entre Champsaur et Vallouise.

Cette solide boucle propose une variété de paysages qui en font une itinérance remarquable. Le col des Terres Blanches, particularité géologique des Écrins, est surprenant. Les lacs d'altitude et les divers points de vue sur les sommets alentours émerveillent. Les alpages du Saut du Laire et du vallon des Pisses familiarisent les randonneurs au pastoralisme.

Une multitude de paysages à découvrir sur deux jours !

Infos pratiques

Pratique : A pied

Durée : 2 jours

Longueur : 41.6 km

Dénivelé positif : 2561 m

Difficulté : Difficile

Type : Séjour itinérant

Thèmes : Col, Lac et glacier, Pastoralisme

Itinéraire

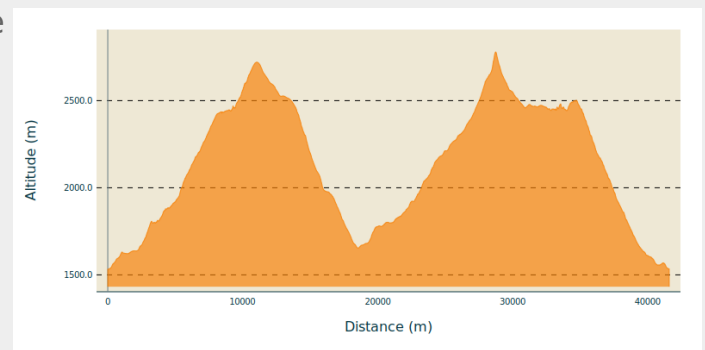
Départ : Parking à l'entrée du hameau de Prapic

Arrivée : Parking à l'entrée du hameau de Prapic

Balisage : — PR

Communes : 1. Orcières
2. Freissinières

Profil altimétrique



Altitude min 1532 m Altitude max 2779 m

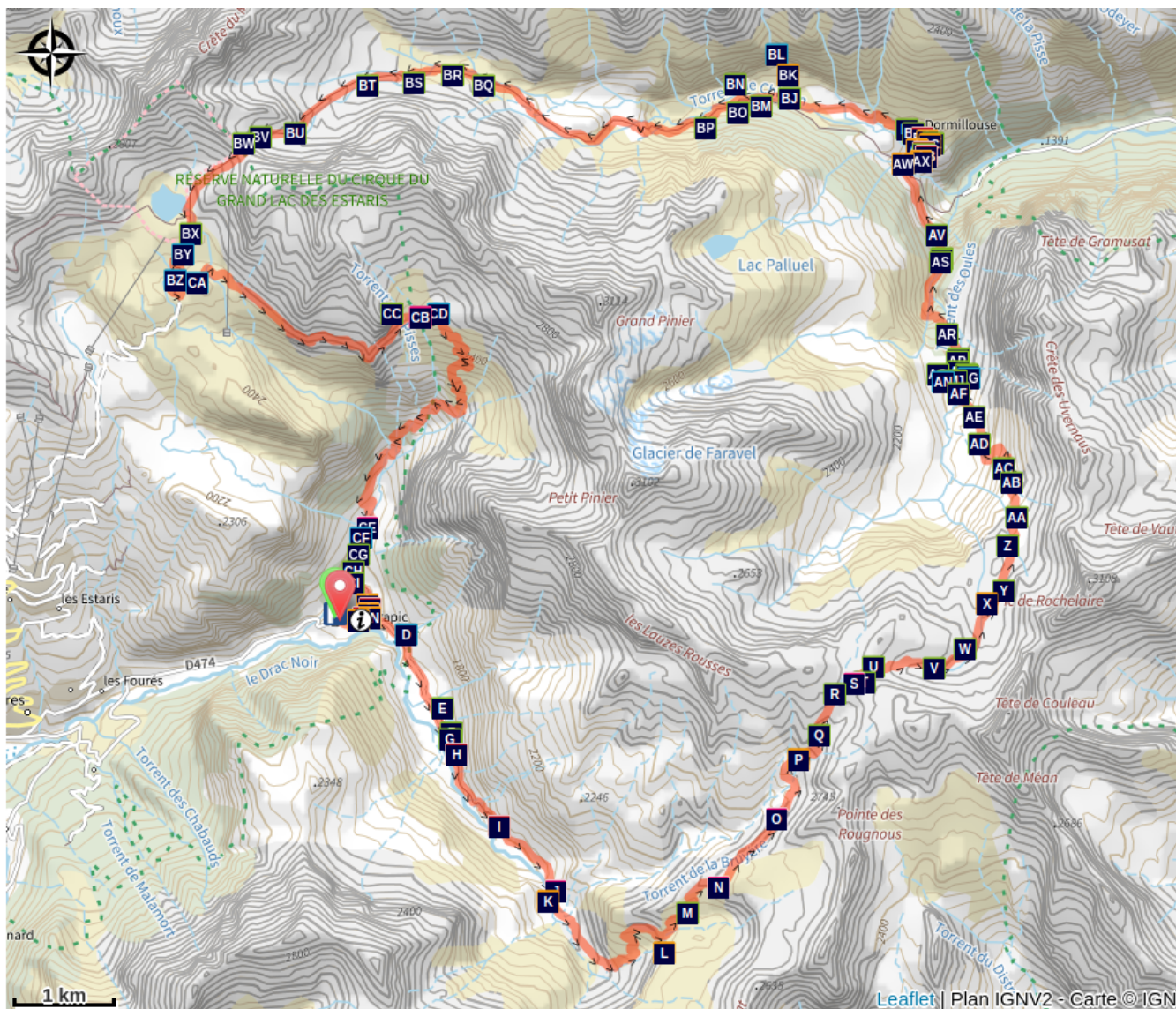
Depuis Prapic, l'itinéraire permet de découvrir l'alpage du Saut du Laire avant de rejoindre le col des Terres Blanches. Ce lieu doit son nom à la spectaculaire bulle de gypse qui semble posée au col. Les roches blanches, érodées par l'eau, offrent une étonnante variété de formes. Le sentier redescend ensuite par le lac du Fangeas et cette première journée se termine par l'arrivée au village de Dormillouse.

La seconde et dernière étape de cette itinérance débute dans une forêt de mélèze et chemine entre les moraines pour arriver au col de Freissinières. Delà, le sentier rencontre plusieurs lacs : Grand Lac des Estaris, lac Jumeaux et lac des Pisses. La traversée du vallon des Pisses ramène à Prapic, achevant ainsi cette itinérance.

Étapes :

1. De Prapic à Dormillouse par le col des Terres Blanches
19.9 km / 1371 m D+ / 9 h
2. De Dormillouse à Prapic par le col de Freissinières
21.8 km / 1188 m D+ / 9 h 30

Sur votre route...



- | | |
|--|--|
|  Eglise de Prapic (AA) |  Hameau de Prapic (AB) |
|  Eau courante (AC) |  Le Drac Noir (AD) |
|  Marmotte (AE) |  Prairies de fauche (AF) |
|  Asphodèle (AG) |  Murets et clapiers (AH) |
|  Chapelle de la Saulce (AI) |  Relief glaciaire (AJ) |
|  Cabane pastorale du Saut du Laire (AK) |  Pastoralisme sur le Plateau de la Barre (AL) |
|  Androsace de Vitaliano ou grégorie (AM) |  Col des Tourettes (AN) |
|  Casse Blanche (AO) |  Balisage et entretien des sentiers (AP) |
|  Flore d'altitude (AQ) |  Lièvre variable (AR) |
|  Le col des Terres Blanches (AS) |  Le gypaète barbu (AT) |
|  Le vautour fauve (AU) |  La silène acaule (AV) |
|  La miramelle des moraines (AW) |  Plateau sous le col des Terres Blanches (AX) |

-  La soldanelle des Alpes (AY)
-  La linotte mélodieuse (BA)
-  Le pipit spioncelle (BC)
-  Le trolle d'Europe (BE)
-  Lac du Fangeas (BG)
-  Gomphocère des alpages (BI)
-  Grassette commune (BK)
-  Swertie vivace (BM)
-  Bartsie des alpes (BO)
-  Chevreuil (BQ)
-  Berce commune (BS)
-  La mégaphorbiaie (BU)
-  Des édifices publics au cœur des hameaux (BW)
-  Habitants de Dormillouse (BY)
-  Temple protestant (CA)
-  Pastoralisme (CC)
-  Céphalaire des Alpes (CE)
-  Maison Félix Neff (CG)
-  Chevreuil d'Europe (CI)
-  Le plateau de Chichin (CK)
-  L'ancolie des Alpes (CM)
-  Le lis martagon (CO)
-  La grenouille rousse (CQ)
-  La marmotte (CS)
-  La niverolle alpine (CU)
-  Le tabouret à feuilles rondes (CW)
-  Suivi des lacs d'altitude (CY)
-  Lacs d'altitude (DA)
-  Tichodrome échelette (DC)
-  Ancienne gravière (DE)
-  Petite tortue (DG)
-  Chocard à bec jaune (DI)
-  Prapic (DK)
-  Fête votive (DM)
-  La renoncule des Pyrénées (AZ)
-  La renouée vivipare (BB)
-  La chrysomèle des adénostyles (BD)
-  Le bouleau verruqueux (BF)
-  Grenouille rousse (BH)
-  Libellule déprimée (BJ)
-  Criquet jacasseur (BL)
-  Zones humides (BN)
-  Verrat blanc (BP)
-  Sanglier (BR)
-  Digitale à grandes fleurs (BT)
-  Pouillot véloce (BV)
-  Dormillouse et les Vaudois (BX)
-  Jusquiame noire (BZ)
-  Gîte de l'école (CB)
-  Chénopode bon Henri (CD)
-  Félix Neff, l'apôtre des Hautes-Alpes (CF)
-  Marmotte des Alpes (CH)
-  Le chevreuil (CJ)
-  Cascades de la vallée de la Byasse (CL)
-  Le bouquetin des Alpes (CN)
-  La gentiane jaune (CP)
-  Le criquet ensanglanté (CR)
-  La joubarbe des montagnes (CT)
-  La renoncule des glaciers (CV)
-  Linaigrette de Scheuchzer (CX)
-  Zone humide des lacs (CZ)
-  Regard sur le balcon de Prapic (DB)
-  Lac des Pisses (DD)
-  Torrent du Blaisil (DF)
-  Mouche à merde (DH)
-  Arbres "têtards" (DJ)
-  Pignon de grange (DL)
-  Dernier ours (DN)

Toutes les informations pratiques

En coeur de parc

Le Parc national est un territoire naturel, ouvert à tous, mais soumis à une **réglementation** qu'il est nécessaire de connaître pour préparer son séjour.



Les chiens de protection des troupeaux

En alpage, les chiens de protection sont là pour protéger les troupeaux des prédateurs (loups, etc.).

Lorsque je randonne, j'adapte mon comportement en contournant le troupeau et en marquant une pause pour que le chien m'identifie.

En savoir plus sur les gestes à adopter avec le dossier [Chiens de protection : un contexte et des gestes à adopter](#).

En cas de problème, racontez votre rencontre en répondant à cette [enquête](#).



Recommandations

Boucle longue et difficile (beaucoup de dénivelé) : réservée aux randonneurs habitués à ce type d'itinérance.

Assurez-vous de l'adéquation entre le niveau de l'itinéraire et votre forme physique.

Repérez votre itinéraire et assurez-vous des conditions d'accès aux sentiers du secteur.

Renseignez-vous sur les conditions météo avant votre départ.

Emportez une carte suffisamment précise et informez un proche de votre parcours.

Réservez votre nuitée dans les refuges ou gîtes d'étape.



Matériel

Prendre un équipement adapté à la fois pour la chaleur (plusieurs portions de l'itinérance en plein soleil) et pour le froid, le mauvais temps (vêtements chauds et imperméables).

Emporter une quantité d'eau suffisante et de quoi vous restaurer : les deux étapes de cette itinérance sont longues !

Comment venir ?

Transports

Une ligne dessert Prapic, il s'agit de la ligne Zou 524 Gap-Orcières : <https://zou.maregionsud.fr/>

Navette estivale entre Orcières et Prapic : <https://www.orcieres.com/fr/pratique/transports/fiche-detail/navette-orcieres-merlette-1850-prapic/>

La réservation de la navette estivale est obligatoire.

Accès routier

Depuis Orcières village, rouler 4,5 km sur la D 474 en direction de Prapic.

Parking conseillé

Parking à l'entrée du hameau de Prapic

Zones de sensibilité environnementale

Le long de votre itinéraire, vous allez traverser des zones de sensibilité liées à la présence d'une espèce ou d'un milieu particulier. Dans ces zones, un comportement adapté permet de contribuer à leur préservation. Pour plus d'informations détaillées, des fiches spécifiques sont accessibles pour chaque zone.

Bouquetin des Alpes

Période de sensibilité : Juin, Juillet, Août, Septembre

Contact : Parc National des Écrins
Julien Charron
julien.charron@ecrins-parcnational.fr

Zone de présence du Bouquetin des Alpes

En période de mise bas et d'élevage des jeunes (juin à septembre) les bouquetins peuvent être très sensibles au dérangement notamment en cas de survol à basse altitude. Dans leur fuite les risques d'accidents sont multipliés. Merci de rester à bonne distance et d'éviter le survol de la zone à moins de 300m sol (3250m d'altitude).

Attention en zone cœur du Parc National des Écrins une réglementation spécifique aux sports de nature s'applique : <https://www.ecrins-parcnational.fr/thematique/sports-de-nature>

Aigle royal

Période de sensibilité : Janvier, Février, Mars, Avril, Mai, Juin, Juillet, Août

Contact : Parc National des Écrins
Julien Charron
julien.charron@ecrins-parcnational.fr

Nidification de l'Aigle royal

Les pratiques qui peuvent avoir une interaction avec l'Aigle royal en période de nidification sont principalement le vol libre et les pratiques verticales ou en falaise, comme l'escalade ou l'alpinisme. Merci d'éviter cette zone et de privilégier un survol de la zone à une distance de survol de 300m sol soit à une altitude minimale de 2400m.

Tétras lyre - hiver

Période de sensibilité : Janvier, Février, Mars, Avril, Décembre

Tétras lyre - hiver

Période de sensibilité : Janvier, Février, Mars, Avril, Décembre

Contact : Parc national des Ecrins - 0492402010

i Lieux de renseignement

Centre d'information de Prapic (ouverture estivale)

champsaur@ecrins-parcnational.fr

Tel : 04 92 55 61 92

<http://www.ecrins-parcnational.fr/>



Maison de la vallée du Champsaur

champsaur@ecrins-parcnational.fr

Tel : 04 92 55 95 44

<https://www.ecrins-parcnational.fr>



Source



Parc national des Ecrins

<https://www.ecrins-parcnational.fr>

Sur votre route...



Eglise de Prapic (AA)

Dédiée à Sainte-Anne, l'église de Prapic date des années 1860. Son édification fit suite à la demande des habitants d'avoir sur place un lieu de culte, face aux aléas de l'hiver et à l'éloignement de l'église paroissiale d'Orcières. Sur un vitrail du chœur, on peut admirer le portrait d'un Prapicois : Jean Sarrazin (1833-1914), surnommé "le poète aux olives", un autre poète que celui du tombeau ... Saurez-vous le retrouver ?

Crédit : Michel Francou - PNE



Hameau de Prapic (AB)

Entouré de potagers, de clapiers et de terrasses fauchées, le village se love au bord du Drac et réserve les meilleures terres à l'agriculture. La maison type est le plus souvent perpendiculaire à la pente, basée sur une architecture de cueillette qui montre une grande intelligence dans son élaboration. Des crépis grossiers à la délicatesse des portes en noyer, des couvertures en schistes aux pignons en aulnes tressés, c'est tout un vocabulaire architectural qui rythme le parcours du visiteur.

Crédit : Pascal Saulay - PNE



Eau courante (AC)

L'eau courante est arrivée en 1924 à Prapic. Les premiers tuyaux étaient faits de tronçons d'un mètre de long, creusés dans des tronc de mélèze. Leur emboîtement ne devait pas amener toute l'eau captée aux six fontaines du village !

Crédit : Michel Francou



Le Drac Noir (AD)

Cette dénomination est due à la nature des terrains traversés : le calcaire est plus sensible à l'érosion que les roches métamorphiques de la vallée de Champoléon (Drac Blanc), assombrissant ainsi les eaux du Drac. Bondissant de cascades en baignoires, se frayant un passage à travers les aulnes de la ripisylve, le Drac exprime ici sa nature de torrent de montagne. Truite fario, cincle plongeur et délicates éphémères se dévoilent à l'observateur attentif.

Crédit : Robert Chevalier - PNE



Marmotte (AE)

Si vous êtes patient, vous aurez probablement la chance de la découvrir sur le plateau de Charnière dont elle affectionne particulièrement les prairies, ce qui pose parfois des problèmes à l'agriculteur qui les fauche. Pour autant, elles constituent un attrait indéniable du vallon. Ne vous laissez pas abuser par leur apparence débonnaire, ce sont des animaux sauvages qui luttent pour survivre et les combats entre mâles sont souvent cruels.

Crédit : Marc Corail - PNE



Prairies de fauche (AF)

Les prairies du plateau de Charnière sont d'une richesse étonnante : plus de soixante espèces végétales différentes se côtoient sur chaque mètre carré. De cette diversité botanique découle une multiplicité d'espèces d'insectes et notamment de papillons, qui y trouvent un milieu favorable à leur développement. Les agriculteurs et le Parc ont signé des contrats pour préserver cette biodiversité. On comprend aussi facilement pourquoi ces prairies ont été retenues pour participer au concours national agricole des prairies fleuries !

Crédit : Michel Francou - PNE



Asphodèle (AG)

L'asphodèle s'épanouit sur les anciennes prairies de fauche. L'épi fleurit de bas en haut, durant tout le mois de juillet. C'est pourquoi on trouvera, au bas de la hampe florale, des fruits alors que les fleurs du sommet sont encore en bouton. Tôt au printemps, les feuilles longues et étroites, groupées à la base de sa tige, ont valu à l'asphodèle blanc l'appellation populaire de « poireau des chiens ».


Crédit : Michel Francou - PNE



Murets et clapiers (AH)

Gagner des terres sur les pierres de la montagne, voilà le combat qu'ont livré les paysans montagnards depuis l'Antiquité. Ces clapiers d'épierrement sont les témoins du temps où les nombreux enfants mettaient les pierres en tas afin que la famille tire subsistance des terres conquises. La parcelle familiale, délimitée par les murets, était ainsi prête à être fauchée. Le Parc participe à l'entretien de ce patrimoine.

Crédit : Marc Corail - PNE



Chapelle de la Saulce (AI)

Vous l'apercevrez dès les premiers lacets au fond du plateau de Charnières. Elle se caractérise par son abside formant étrave qui protège par sa masse, de l'avalanche, l'unique pièce voûtée de l'édifice. Construite en pierres issues du site, elle est hourdie au mortier de chaux et de graves terreuses prises dans l'environnement immédiat. Elle résiste aux outrages du temps et aux phénomènes naturels.

Crédit : Hervé Cortot - PNE



Relief glaciaire (AJ)

Les roches polies que l'on trouve juste après la passerelle sont les traces du passage des glaciers du quaternaire. Celles-ci sont rayées ; des pierres enchâssées dans la glace d'alors, entraînées par le mouvement glaciaire les ont fortement marquées. Le vallon à fond plat barré d'un verrou glaciaire est une autre caractéristique du paysage modelé par les glaciers.

Crédit : Marc Corail - PNE



Cabane pastorale du Saut du Laire (AK)

Protégée des avalanches par un gros rocher, cette cabane abrite le berger de juin à fin juillet. Afin d'exploiter la ressource en herbe au fil de la pousse, une autre cabane située au-dessus de la barre qui ferme le vallon complète l'équipement de l'alpage. Pour la tranquillité du berger, il est préférable d'observer la cabane à distance.

Crédit : Jean-Pierre Nicollet - PNE



Pastoralisme sur le Plateau de la Barre (AL)

Le Parc national passe des contrats avec les éleveurs de moutons pour mettre en place une gestion des alpages respectueuse de la faune sauvage et susceptible d'améliorer la qualité des herbages. Le Plateau de la Barre est le quartier d'août du troupeau du Saut du Laire. De la Barre ou de la Cabane, qui a donné son nom à l'autre ? La Cabane à la Barre ou la Barre à la Cabane ?

Crédit : Michel Francou - PNE



Androsace de Vitaliano ou grégorie (AM)

Tache lumineuse, la grégorie est une primulacée (c'est-à-dire de la famille des primevères) qui fleurit dès la fonte des neiges. Aussi nommée androsace de Vitaliano, cette plante printanière, telles des pépites jaunes soufre, éclaire les rocailles fraîchement déneigées. Fortement enracinés dans les sols dénudés, ses coussinets, plus ou moins denses, sont constitués d'un empilement de rosettes.

Crédit : Michel Francou - PNE



Col des Tourettes (AN)

Le bien nommé Col des Tourettes permet de rejoindre Châteauroux, dans la vallée de la Durance. Jusque dans les années soixante, c'était un passage emprunté par les troupeaux qui se rendaient à pied à la foire de Guillestre.

Crédit : Michel Francou - PNE



Casse Blanche (AO)

Casse Blanche est un éboulis constitué de dolomie. Le nom de cette roche vient de celui qui l'a décrite au début du 18^{ème} siècle : le géologue Dolomieu. Voici un phénomène étonnant : vue de loin, la roche est très claire, mais un fragment pris dans la main révèle une teinte plutôt sombre...

Crédit : Michel Francou - PNE



Balisage et entretien des sentiers (AP)

Depuis plus de vingt ans, le Parc national des Écrins a élaboré une signalétique claire qui vous accompagne tout au long des sentiers de découverte. De même, l'entretien des chemins est une préoccupation permanente ; il faut pourtant bien se dire qu'en montagne, rien n'est définitif... Lors de la grande traversée, à 2500 m d'altitude, les jambes sont un peu lourdes... Et que serait-ce si l'on avait dû monter une pioche pour entretenir le chemin ?

Crédit : Michel Francou - PNE



Flore d'altitude (AQ)

Dryade à huit pétales, silène acaule, linair des Alpes, saussurée ou encore bérardie laineuse sont autant de fleurs adaptées à des conditions de vie extrêmes et qui ont trouvé ici une place où la compétition avec les autres espèces leur est favorable.


Crédit : Michel Francou - PNE



Lièvre variable (AR)

« *Lepus timidus* » le nom latin du lièvre variable dit tout de son caractère ! C'est sûr qu'il est timide le bougre ! Et le rencontrer tient plus du coup de chance que du rendez-vous. En hiver, il est tout blanc, c'est sa manière de survivre face à ses prédateurs que sont le renard et l'aigle royal.

Crédit : Michel Francou - PNE



Le col des Terres Blanches (AS)

Le col des Terres Blanches doit son nom à la spectaculaire bulle de gypse qui semble posée au col. Les roches blanches érodées par l'eau offrent une étonnante variété de formes. Le gypse est une roche très soluble et friable, laissant libre cours à la nature pour nous étonner. Déposée au bord de l'océan alpin il y a 230 millions d'années, cette roche s'est retrouvée projetée à 2700 m d'altitude il y a quelques trente millions d'années par le jeu de la tectonique des plaques.

Crédit : Thierry Maillet - PNE



Le gypaète barbu (AT)

Voici l'un des plus grands oiseaux d'Europe. Avec ses 2,80m d'envergure et sa queue en losange, il ne passe pas inaperçu. Les juvéniles sont plutôt sombres avec des ailes larges alors que les adultes ont un corps clair et des ailes étroites. La couleur orangée de leur poitrine vient des bains qu'ils prennent dans des eaux ferrugineuses. En captivité, un gypaète a le corps blanc. Son régime alimentaire essentiellement constitué d'os lui vaut le surnom de « casseur d'os ». En effet, lorsque un os est trop gros, il l'emporte dans les airs et le lâche au-dessus d'un pierrier. Il n'aura plus qu'à ingérer les morceaux éparpillés, digérés par ses puissants sucs gastriques.

Crédit : Mireille Coulon - PNE



Le vautour fauve (AU)

Dans le ciel, sa silhouette en vol est typique : rectangulaire, monolithique et contrastée avec de longues et larges ailes et une queue très courte. D'une envergure d'environ 2,70m, c'est un grand rapace qui suit les troupeaux en estive.

Exclusivement charognard, il tient une place fondamentale dans la chaîne alimentaire en éliminant rapidement les cadavres, limitant les risques de dispersion microbienne. Les vautours fauves sont grégaires et il est rare de n'en voir voler qu'un seul à la fois au-dessus du col des Terres Blanches !

Crédit : Mireille Coulon - PNE



✿ La silène acaule (AV)

Communément appelé silène des glaciers, il pousse sur des terrains rocaillieux entre 1800 et 3700m d'altitude. En été, il ressemble à des touffes de mousse piquetées de petites fleurs roses. Son port en coussinet est une adaptation tant morphologique que physiologique pour résister aux conditions climatiques extrêmes de la haute altitude. A l'intérieur du coussinet, le climat est plus doux pour l'activité biologique de la plante et les feuilles mortes enrichissent en nutriments les solutions absorbées par les racines.

Crédit : Mireille Coulon - PNE



🦗 La miramelle des moraines (AW)

Témoin de l'ancienne expansion des glaciers, ce criquet ne vit qu'au delà de 2000m d'altitude : c'est une espèce orophile. Le mâle se reconnaît aisément à son abdomen jaune rayé de noir, ses ailes minuscules, ses fémurs rouges et tibias bleus. La femelle, pourtant bien plus grosse que lui, se fait plus discrète avec ses couleurs grisées. La randonnée à pied ne fait pas peur à la miramelle des moraines dont le nom latin évoque doublement la marche à pied *Podisma pedestris*. Normal, avec ses toutes petites ailes, elle ne peut pas voler ! A cette altitude, les beaux jours sont courts et le développement des organes sexuels passe avant celui des ailes.

Crédit : Mireille Coulon - PNE



🐑 Plateau sous le col des Terres Blanches (AX)

Le plateau sous le col des Terres Blanches est le quartier d'août du troupeau de Faravel qui pâture les abords du lac du Fangeas au début de l'été. Sur la droite, au-dessus du sentier, un jas de pierres sèches sert au berger de lieu de stockage pour les filets.

Crédit : Mireille Coulon - PNE



✿ La soldanelle des Alpes (AY)

Cousine des primevères, la fragile et tenace soldanelle annonce le retour des beaux jours. La neige à peine fondue, la voilà qui pointe ses clochettes violettes souples et frangées telles des tutus de ballerine dans les hautes pelouses. La forme ronde de ses feuilles, toutes groupées à la base de la tige évoque une pièce de monnaie, un sou, *soldus* en latin.

Crédit : Thierry Maillet - PNE



✿ La renoncule des Pyrénées (AZ)

Quand la neige vient de fondre sur les hauts plateaux que traverse le sentier du col des Terres Blanches, la pelouse devient d'un blanc soyeux et vivant, celui des pétales d'une multitude de petites renoncules. Au centre d'un cercle formé de cinq pétales blancs, une guirlande d'étamines jaunes entoure les nombreux akènes verts qui forment un cône hérissé de becs crochus.

Crédit : Cédric Dentant - PNE



🇧🇦 La linotte mélodieuse (BA)

Trilles, chants flûtés, sons vifs et saccadés : le chant de la linotte semble imprévisible. Alpilles et landes parsemées de broussailles et d'herbes folles sont ses terrains favoris en altitude. Elle y trouve des graines pour se nourrir et des buissons où construire son nid, proche du sol et sans effort de dissimulation. La linotte serait-elle étourdie ? La montagne est un refuge déterminant pour cette espèce en déclin suite à la diminution de ses ressources alimentaires ; les petites graines d'herbacées souvent considérées comme de mauvaises herbes étant éliminées des zones cultivées.

Crédit : Pascal Saulay - PNE



✿ La renouée vivipare (BB)

Cette renouée est une endurente qui résiste au froid et sait s'adapter de l'étage montagnard à l'étage alpin. Sa reproduction aussi est adaptée aux rudes contrées : alors que les fleurs blanches à rosées sont regroupées en épi en haut de l'inflorescence, de petites bulbilles se forment en dessous, le long de l'épi. Cette renouée est donc vivipare, capable de produire sans aucune fécondation des embryons prêts à germer.

Crédit : Blandine Delenatte - PNE



🐦 Le pipit spioncelle (BC)

Pas la peine de chercher à l'apercevoir : s'il le désire, le pipit spioncelle peut rester invisible en voletant à contre-jour dans le bleu du ciel. En revanche, il sait se faire entendre ! Il crie longuement son nom « pi-pit-pipit-pipit-pipit » et tout d'un coup, à l'apogée de son vol, il se laisse glisser vers le sol, ailes déployées en parachute en émettant un bruyant « piii ». Ce cri raisonne contre les barres rocheuses que contourne le sentier du col des Terres Blanches.

Crédit : Damien Combrisson - PNE



🐞 La chrysome des adénostyles (BD)

Ce petit coléoptère aux reflets brillants est un montagnard spécialiste en dentelles. Sa matière favorite pour cet ouvrage : les grandes feuilles des adénostyles que l'on frôle des mollets lorsqu'on suit les cairns qui indiquent le passage. Plus la feuille est grignotée, plus elle émet une odeur attractive pour les chrysmes qui s'y retrouvent en bande. Mais attention, une chrysome sur un adénostyle n'est pas forcément la chrysome des adénostyles... car plusieurs espèces de chrysmes s'y côtoient !

Crédit : Blandine Delenatte - PNE



✿ Le trolle d'Europe (BE)

Boules d'or piquées sur de longues tiges et agitées par le souffle du vent, les trolles égayent les riches prairies autour du sentier. A la fois fières et pudiques, ces fleurs referment leurs pétales et cachent à nos regards leur intimité. Elles la réservent à une petite mouche, la mouche du trolle, qui profite de la mystérieuse chambre jaune pour se reproduire et s'abreuver de nectar en toute tranquillité. La mouche dissémine le pollen de trolle en trolle et la fleur fournit gîte et couvert aux larves de l'insecte. Chacun est gagnant : c'est le mutualisme.

Crédit : Mireille Coulon - PNE



✿ Le bouleau verruqueux (BF)

De chaque côté de la passerelle qui franchit le torrent en amont du lac du Fangeas, l'arbre conquérant est reconnaissable à son écorce blanche, à ses rameaux parsemés de verrues et à son attitude pleureuse. Dans toutes les vallées de montagne, les jeunes rameaux de bouleau coupés avant la neige servaient à confectionner des balais. Porteur pour certains de pouvoirs magiques, il repoussait à l'extérieur les mauvais esprits...

Crédit : Blandine Delenatte - PNE



🌊 Lac du Fangeas (BG)

Le lac du Fangeas n'est pas un lac d'altitude au sens strict du terme, ce qui ne gâche en rien son charme. Formé dans les années 60 par un éboulement qui a barré le torrent, il est peu profond et toujours traversé par le courant.

Crédit : Jean-Philippe Telmon - PNE



🐸 Grenouille rousse (BH)

Parfois, une grenouille saute dans les zones humides qui bordent le lac du Fangeas et notamment dans les ruisselets qui serpentent dans l'herbe. Jeune ou adulte, il s'agit de la grenouille rousse, la plus commune en montagne. Elle peut vivre jusqu'à 2800 m d'altitude, un record ! Elle hiberne dans la terre ou dans la vase au fond de l'eau. Au printemps, ses oeufs flottent à la surface de l'eau en amas compacts.

Crédit : Jean-Philippe Telmon - PNE



Gomphocère des alpages (BI)

Dans la pelouse autour du lac de Fangeas, au mois d'août, plusieurs criquets se fondent dans l'herbe. Parmi eux, le gomphocère des alpages ou criquet de Sibérie, a une particularité : il a des gros bras, comme Popeye ! Enfin, ce sont juste ses tibias antérieurs qui sont dilatés comme des ampoules. Sans ce détail et sans son chant long et uniforme « crè-crè-crè-crè », il pourrait passer inaperçu avec sa couleur verte et brune.

Crédit : Bernard Nicollet - PNE



Libellule déprimée (BJ)

Elle n'est pas déprimée au sens psychologique du terme mais au sens physique : son abdomen est aplati. C'est surtout le mâle à l'abdomen bleu que l'on voit voler au-dessus des zones humides.

Crédit : Damien Combrisson - PNE



Grassette commune (BK)

Ce sont ses feuilles d'un vert clair presque jaune qui permettent de la repérer sur le sol détrempé. Le dessus de ces feuilles, gluant, est un vrai piège pour les moucherons qui s'y aventurent. La plante est carnivore pour combler le manque d'azote des terrains humides.

Crédit : Jean-Pierre Nicollet - PNE



Criquet jacasseur (BL)

Dès le milieu de l'été, ce criquet frotte ses élytres sombres aux nervures échelonnées avec ses pattes postérieures et emplit l'air du son répétitif qui en résulte : dsch-trrrrrrrrr dsch-trrrrrrrrr dsch-trrrrrrrrr... Qu'on le dérange de nos pas et le voilà qui s'envole bruyamment comme s'il n'était pas content.

Crédit : Blandine Delenatte - PNE



✿ Swertie vivace (BM)

Au début du mois d'août, les étoiles violettes de la swertie s'ouvrent sous le soleil. A la base de chacun des cinq pétales, deux fossettes luisantes emplies de nectar attirent les insectes. De la famille des gentianes, cette belle fleur est une vivace qui résiste à la mauvaise saison grâce à son bourgeon hivernal persistant au ras du sol, entouré d'une rosette de feuilles protectrices.

Crédit : Bernard Nicollet - PNE



💧 Zones humides (BN)

Le lac du Fangeas est entouré de zones humides. C'est de là qu'il tire son nom puisqu'une fange est une zone marécageuse.

Crédit : Jean-Philippe Telmon - PNE



✿ Bartsie des alpes (BO)

Elle se repère de loin dans l'herbe verte avec ses bractées violacées qui cachent presque ses petites fleurs. C'est une espèce arctico-alpine vivant sur les hauteurs des alpes et au nord de l'Europe.

Crédit : Marie-Geneviève Nicolas - PNE



✿ Vératre blanc (BP)

Sans les fleurs, on pourrait le confondre avec la grande gentiane jaune. Mais les grandes et larges feuilles du vératre sont alternées sur la tige, celles de la gentiane opposées (formant une coupe). Et si la gentiane est un apéritif réputé, le vératre est toxique.

Crédit : Bernard Nicollet - PNE



Chevreuil (BQ)

Caché dans les bois de mélèzes, le chevreuil montre parfois sa fine tête à l'aube et au crépuscule. Pas toujours aisé de voir cet animal discret mais quelques traces peuvent trahir sa présence : l'empreinte en forme de coeur de ses frêles sabots, les troncs d'arbustes écorcés par le frottement des jeunes bois du brocard pour en ôter les derniers lambeaux de velours, le sol gratté par le brocard qui marque son territoire à la période du rut. Et parfois c'est un aboiement sonore et guttural qui résonne

Crédit : Robert Chevalier - PNE



Sanglier (BR)

Peu de chance de croiser la bête mais ses vermillis (couche superficielle de la terre retournée) ou ses boutis (quand il laboure plus profondément le sol) ne passent pas inaperçus. Le sanglier fouille le sol avec son groin à la recherche de vers, de larves de coléoptères, de bulbes et de racines.

Crédit : Christophe Albert - PNE



Berce commune (BS)

Cette grande ombellifère qui peut atteindre 1m60, affectionne les sols riches et humides. Un peu froissée, elle dégage une odeur de mandarine. Au printemps, les boutons floraux sont cachés dans une gaine de feuilles et quand les fleurs s'ouvrent, les ombelles attirent de nombreux insectes.

Crédit : Cédric Dentant - PNE



Digitale à grandes fleurs (BT)

Cette grande fleur Elle ne passe pas inaperçue avec sa grappe de corolles jaunes. Son nom de digitale vient de la ressemblance de ses fleurs avec des dés à coudre dans lesquels on peut glisser les doigts. Dans le langage populaire, elle prend le nom de « gant de sorcière » car c'est une plante extrêmement toxique.

Crédit : Olivier Warluzelle - PNE



✿ La mégaphorbiaie (BU)

C'est une formation végétale de hautes herbes qui se développe sur un sol humide. Le long du sentier du Fangeas qui borde le torrent des Oules, ces hautes herbes frôlent cuisses et mollets.

Crédit : Pierre-Emmanuel Dequest - PNE



🐦 Pouillot véloce (BV)

Ce petit passereau commun est rarement vu mais si souvent entendu. « Tchiff-tchaff, tchiff-tchaff, chiff-tchaff... ». Son chant évoque le bruit des pièces d'or qui tombent dans une caissette une par une. Les anglais le nomment Chiffchaff, les allemands Zilpzalp. C'est dire si ce chant retient l'attention ! Migrateur, il arrive dans les Ecrins fin mars-début avril et niche dans les forêts buissonnantes. Il se nourrit d'insectes tout l'été avant de rejoindre le pourtour méditerranéen dès l'automne.

Crédit : Pascal Saulay - PNE



🕒 Des édifices publics au cœur des hameaux (BW)

Unique en son genre, le village de Dormillouse s'étage en plusieurs quartiers ou hameaux, chacun autour d'un équipement public : le moulin aux Enflous, en bas du village ; le temple, l'école et la fontaine aux Escleyers ; le four aux Romains, en haut du village. Les habitations de pierres et de bois sont caractéristiques de l'architecture de montagne sur un site isolé.

Crédit : PNE - Meester Manuel



🕒 Dormillouse et les Vaudois (BX)

AU XII^e siècle, Pierre Valdo (ou Valdès) fonde la fraternité des Pauvres de Lyon en réaction à l'opulence de la religion catholique. Accompagné de ses disciples, il prêche dans les rues de Lyon. Chassé de la ville par les autorités religieuses, les Vaudois se dispersent dans le Languedoc, en Provence et notamment dans la vallée de Freissinières. Quelques siècles plus tard, Dormillouse sert d'abri lors des périodes d'intense persécution.

Crédit : Jean-Philippe Telmon - PNE



Habitants de Dormillouse (BY)

Les habitants de Dormillouse portent le sobriquet « Becarus ». Ce terme signifie en occitan « qui se rebèque », qui réplique à tout propos, qui a de la répartie. A l'origine, Beccaru était le surnom de Claude Baridon, habitant de Dormillouse. Il a acquis une certaine célébrité en 1660 lorsqu'il s'opposa à un petit seigneur local qui voulu spolier les habitants de leurs terres afin de s'en emparer.

Crédit : Robert Chevalier - PNE



Jusquiame noire (BZ)

Aussi appelée « main du Diable », cette plante très toxique pousse dans les décombres, les talus, au bord des chemins mais aussi aux alentours des cimetières. Une habitante des Hautes-Alpes a émis l'hypothèse que ses graines étaient placées dans les cercueils pour conserver les vêtements du défunt. Cette étrange fleur au cœur noir aime se promener et pousse rarement au même endroit chaque année.

Crédit : PNE - Chevalier Robert



Temple protestant (CA)

Le temple a été construit en 1758. Il était à l'origine destiné au culte catholique. Cependant, tous les habitants étant protestants, l'office était toujours désert. Le curé resta 30 ans avant de partir. Ainsi, l'église fut affecté au culte protestant.

Crédit : PNE - Manuel Meester



Gîte de l'école (CB)

Installé dans l'ancienne école communale qui était autrefois l'habitation du curé, le Gîte de l'école de Dormillouse est ouvert toute l'année pour une pause détente, un repas montagnard ou un séjour prolongé en pension ou demi-pension. Il dispose de 14 couchages et de douches chaudes.

Crédit : PNE - Delenatte Blandine



Pastoralisme (CC)

Au début de l'été, un troupeau de brebis pâture autour du village de Dormillouse. Il dort au cœur du village la nuit et pendant la chôme (sieste digestive aux heures les plus chaudes de la journée). Au cours de l'été il se déplace sur l'adret ensoleillé de la Jaline. Deux autres troupeaux sont présents dans la vallée en été : le premier à Palluel et Chichin, le second à Faravel et aux Terres Blanches.

Crédit : PNE - Chevalier Robert



Chénopode bon Henri (CD)

Aussi appelé épinard sauvage, le chénopode bon-Henri doit son nom au roi Henri IV qui prônait les jardins de plantes comestibles pour vaincre la famine. Il pousse en touffe sur les lieux riches en matière organique où sont restés les moutons. Plante compagne de l'homme, ses feuilles se prêtent à toutes sortes de recettes savoureuses.

Crédit : PNE - Nicolas Marie-Geneviève



Céphalaire des Alpes (CE)

La présence de cette grande céphalaire autour du village de Dormillouse est liée aux pratiques agricoles anciennes. Elle se reconnaît à sa grande taille, ses petits capitules jaunâtres et ses feuilles très profondément découpées. Les inflorescences (disposition des fleurs sur la tige) des céphalaires sont toutes de même diamètre, contrairement à celles des scabieuses et des knauties (espèces dont les fleurs sont mauve-violet).

Crédit : PNE - Francou Michel



Félix Neff, l'apôtre des Hautes-Alpes (CF)

Pasteur protestant genevois, Félix Neff (1797-1829) passe plusieurs années dans les Hautes-Alpes où il œuvre en tant qu'évangéliste, enseignant, agronome et ingénieur. Il s'établit en 1823 à Dormillouse, au fond de cette vallée de Freissinières qui fut un refuge pour les Vaudois. Dans ce hameau, il prêche la Parole protestante. En bon philanthrope, il contribue à l'amélioration des conditions de vie des habitants en introduisant la culture de la pomme de terre, en réalisant des canaux d'irrigation et en assainissant les étables. En 1825, à Dormillouse, il fonde la première « école normale » destinée à former les instituteurs pour tous les villages de la région.


Crédit : Meester Manuel - PNE



Maison Félix Neff (CG)

La maison de Félix Neff domine le village, campée sur le roc. Elle est aujourd'hui en ruines. Un projet de réhabilitation est en attente de concrétisation mené par l'Association des amis de Félix Neff. Cette maison réhabilitée sera un lieu de mémoire, de réflexion et de formation dans la continuité de la pensée neffien.

Crédit : PNE - Manuel Meester



Marmotte des Alpes (CH)

Le nom Dormillouse viendrait, selon une hypothèse parmi d'autres, de « dormilhosa » qui signifie marmotte en provençal. Elles sont en effet nombreuses à siffler et gambader autour et au-dessus du village dès que la neige a fondu. La marmotte alpine est naturellement présente sur les pelouses d'altitude. Ce gros rongeur n'est visible que d'avril à octobre, réfugié pendant la mauvaise saison dans le terrier où il hiberne. Elle vit en famille, respectant une hiérarchie stricte. Les jeux, les toilettes, les rixes et les morsures assurent la dominance d'un couple ainsi que la cohésion du groupe. Chacun participe à la délimitation du territoire en frottant ses joues sur des rochers ou en déposant crottes et urine. Lors d'un danger, la marmotte émet un sifflement aigu et puissant afin d'en avertir les autres.

Crédit : PNE - Coulon Mireille



Chevreuil d'Europe (CI)

Les chevreuils sont nombreux autour du village de Dormillouse. Cachés dans les buissons le jour, au coin des près à l'aube et à l'aurore, ils broutent paisiblement l'herbe tendre. La tache blanche sur le derrière des chevreuils s'appelle le « miroir ». Celui de la chevrette, la femelle, est en forme de cœur et celui du brocard, le mâle, en forme de haricot. Très visible, ce miroir s'agrandit en cas de danger par hérissément des poils pour avertir les congénères.

Crédit : PNE - Combrisson Damien



Le chevreuil (CJ)

Caché dans les bois de mélèzes, le chevreuil montre parfois sa fine tête à l'aube et au crépuscule. Pas toujours aisé de voir cet animal discret mais quelques traces peuvent trahir sa présence : l'empreinte en forme de cœur de ses frêles sabots, les troncs d'arbustes écorcés par le frottement des jeunes bois du brocard pour en ôter les derniers lambeaux de velours, le sol gratté par le brocard qui marque son territoire à la période du rut. Et parfois c'est un aboiement sonore et guttural qui résonne dans le bois.

Crédit : Robert Chevalier - PNE



Le plateau de Chichin (CK)

Le plateau de Chichin est le quartier d'août du troupeau de Palluel. Pendant l'été, le berger qui résidait à la cabane Palluel vient s'installer à la cabane de Chichin, construite contre un rocher sur la droite du sentier, au bord d'un petit ruisseau.

Crédit : Blandine Delenatte - PNE



Cascades de la vallée de la Byasse (CL)

La vallée de la Biaysse, de Freissinières au vallon de Chichin compte une trentaine de cascades. D'ailleurs, c'est un haut lieu de l'escalade glaciaire des cascades en hiver. Depuis le sentier qui mène au col de Freissinières, plusieurs d'entre elles sont visibles dont la cascade des Baridons, en rive gauche au-dessus du hameau de Dormillouse. L'absence de vie dans ces cascades verticales n'est qu'une apparence. On peut y trouver ça et là, accroché à la paroi par ses ventouses, la petite larve d'un bibendum : un blépharicéridé !

Crédit : Jean-Philippe Telmon - PNE



✿ L'ancolie des Alpes (CM)

Dans les sous-bois de mélèze, au bord du sentier qui remonte la Biaysse, de grandes fleurs d'azur attirent le regard. L'ancolie des Alpes est une espèce peu fréquente dont l'éclat n'a d'égal que sa rareté. Sa couleur bleue ciel et ses fleurs peu nombreuses permettent de la différencier de l'ancolie vulgaire aux fleurs plus petites, plus nombreuses, d'un bleu violet. Les fleurs d'ancolie sont les seules à posséder cinq éperons, extrémités de cinq pétales en cornet, gardés par cinq sépales en forme de lance.

Crédit : Blandine Delenatte - PNE



🐐 Le bouquetin des Alpes (CN)

En 1995, quelques bouquetins ont été introduits dans le Champsaur. Depuis, la population s'étoffe lentement et peuple progressivement les vallées du massif. Des femelles viennent régulièrement mettre bas dans les barres qui dominent les Prés Baridons, côté soleil et des mâles viennent leur rendre visite depuis le Champsaur, par le col de Freissinières. Alors leur pelage se confond avec la couleur des falaises ou ils ont coutume de se percher, les rendant difficilement visibles sans jumelles ou longue vue.

Crédit : Cyril Coursier - PNE



✿ Le lis martagon (CO)

Plus commun que l'ancolie des Alpes, le lis martagon ouvre ses fleurs roses ponctuées de pourpre dans les mêmes sous-bois. A maturité, ces fleurs sont penchées vers le sol, leurs six pétales recourbés vers le haut, laissant apparaître les six étamines orangées. Elles se redresseront à la formation du fruit, une capsule oblongue s'ouvrant par trois déchirures longitudinales.

Crédit : Ludovic Imberdis - PNE



✿ La gentiane jaune (CP)

Très connue pour les propriétés toniques, digestives et dépuratives de ses racines, la gentiane jaune se reconnaît à ses feuilles opposées, formant une coupe dans laquelle se lovent les fines fleurs jaunes. A l'inverse, chez le vératre blanc qui lui ressemble, les feuilles sont insérées en spirale le long de la tige, ne formant jamais de coupe. La tradition veut que la hauteur des gentiane jaunes indique la hauteur de neige du prochain hiver...

Crédit : Blandine Delenatte - PNE



La grenouille rousse (CQ)

C'est la grenouille la plus commune des Alpes. Robuste, museau arrondi et beau masque temporal chocolat qui met en valeur ses yeux d'or, elle seule occupe les zones humides au-delà de 1000 mètres d'altitude. Peu profond, le lac du Lauzeron, abrite adultes et têtards. Leur vitesse de croissance dépend de l'altitude et des conditions climatiques. Ici, les conditions sont rudes et ils passent une année dans l'eau avant de devenir de jeunes grenouilles alors que 3 à 4 mois suffisent à leur métamorphose en plaine lorsque s'installe la belle saison.

Crédit : Mireille Coulon - PNE



Le criquet ensanglanté (CR)

Dans les zones humides qui bordent le chemin, de petits « clics » trahissent la présence de ce criquet de grande taille. Ensanglanté ? Pas de panique, comme tous les criquets, il est végétarien. Ce terme décrit simplement les taches pourpres de la robe vert olive et noir de la femelle. Celle-ci pond uniquement dans un sol gorgé d'eau car ses œufs sont très sensibles à la sécheresse. Ainsi, ce criquet dont les populations régressent en Europe, est un bon indicateur de la qualité et de l'intégrité des zones humides.

Crédit : Blandine Delenatte - PNE



La marmotte (CS)

Au détour du sentier, elle pose parfois nonchalamment sur un rocher pour la photo. Sa principale stratégie face aux prédateurs (aigle royal, renard, ...) consiste à se réfugier dans son terrier. Elle vit en famille, composée d'un couple d'adultes dominants et de subordonnées issus de portées successives. Toilettage, jeux ou bagarres assurent la cohésion du groupe et le respect de la hiérarchie. Chacun participe à la délimitation du territoire en déposant crotte ou urine aux frontières et en frottant les joues contre les rochers pour y laisser son odeur.

Crédit : Jean-Philippe Telmon - PNE



✿ La joubarbe des montagnes (CT)

Les joubarbes sont ces fleurs roses étoilées qui s'ouvrent au-dessus d'un artichaut miniature agrippé à un rocher. Pour les distinguer les unes des autres, il faut regarder leur couleur : rose vif pour la joubarbe à toile d'araignée dont l'artichaut est zébré de fils blancs, rose terne pour la joubarbe des toits aux tiges hautes et épaisses, vieux rose pour la joubarbe des montagnes entièrement recouverte d'un duvet de poils courts et glanduleux à odeur de résine.

Crédit : Blandine Delenatte - PNE



🇫🇷 La niverolle alpine (CU)

Juste sous le col de Freissinières, un groupe d'oiseaux au vol rapide passe à proximité du sentier en poussant des cris. Plumage clair, ailes blanches à l'extrémité noire, queue blanche barrée d'un trait noir médian : pas de doute, ce sont des niverolles alpines. Toute l'année en haute montagne, le froid ne leur fait pas peur ! En hiver, elles repèrent les crêtes où la neige a été soufflée et les parois verticales dénudées. Si une grosse chute de neige arrive, elles descendent dans la vallée pour trouver quelques baies et graines.

Crédit : Damien Combrisson - PNE



✿ La renoncule des glaciers (CV)

Cette petite plante rivalise avec les lichens : c'est la plante à fleurs qui détient le record d'altitude en Europe ! Ses adaptations : un port nain, des calices et corolles qui subsistent après la floraison pour protéger les graines, des feuilles charnues et peu nombreuses qui supportent le gel et une capacité à faire l'économie d'une floraison les années où l'enneigement est trop abondant ou trop tardif.

Crédit : Cédric Dentant - PNE



✿ Le tabouret à feuilles rondes (CW)

C'est dans les éboulis instables sous le col de Freissinières que le tabouret à feuilles rondes a choisi de s'installer, utilisant ses nombreux rejets rampants pour survivre dans ce milieu mouvant et peu hospitalier. Ses jolies fleurs regroupées en boules égayent le gris des pierres d'une touche rose lilas. A leurs pieds, de petites feuilles charnues, entières et presque rondes forment des rosettes.

Crédit : Blandine Delenatte - PNE



Linaigrette de Scheuchzer (CX)

Une fois n'est pas coutume, c'est la plante en fruit qui attire l'attention, plus exactement un groupement. La linaigrette vit principalement autour des lacs et des zones humides d'altitude. L'ensemble de ces plumets blancs, groupés en boules assez fournies sont sujettes à l'agitation de quelque brise d'altitude. Les tiges lisses et rondes s'habillent seulement de quelques feuilles engainantes.

Crédit : PNE - Albert Christophe



Suivi des lacs d'altitude (CY)

Le réseau des lacs sentinelles a été mis en place par divers partenaires pour créer un observatoire des lacs d'altitude : suivi des espèces mais aussi de température, profondeur (bathymétrie), turbidité, teneur en oxygène dissous, conductivité, sédiments, etc. Le suivi des lacs a pour vocation de mieux comprendre leur fonctionnement et d'appréhender les effets des changements globaux (climats, pollutions, introduction d'espèce de poissons, etc.) à l'échelle d'un bassin versant.

Crédit : PNE - Warluzelle Olivier



Zone humide des lacs (CZ)

Cette zone humide est un espace de transition entre les lacs et la terre. Elle abrite une importante biodiversité. Sa fonction hydrologique lui permet de recevoir l'eau, la stocker et la restituer. Les zones humides font parties d'un réseau complexe constitué de nappes souterraines, de lacs, de cours d'eau, de combes....

Crédit : PNE - Corail Marc



Lacs d'altitude (DA)

Au même titre que les glaciers, les lacs sont emblématiques des paysages de montagne. Patrimoine esthétique et touristique inestimable, ils constituent une ressource en eau qui mérite toute notre attention. Ces écosystèmes d'altitude hébergent des populations de faune et de flore spécifiques à ce milieu. Leur équilibre est toutefois fragile. En effet, les lacs "collectent" les rejets de refuges, les déjections de troupeaux.... et même les pollutions atmosphériques plus lointaines.

Crédit : PNE - Gonsolin Gabriel



Regard sur le balcon de Prapic (DB)

Vue sur le hameau de Prapic, les terrasses et les prairies naturelles.

Crédit : PNE - Albert Christophe



Tichodrome échelette (DC)

Discrètement accroché à une falaise grâce à ses longs doigts pourvus de griffes, le tichodrome échelette prospecte, à la recherche d'insectes et d'araignées que son long bec fin et recourbé lui permet de déloger. Unique représentant de la famille des tichodromadidés, le « grimpeur de murs » est inféodé aux parois verticales de montagne où il trouve gîte et couvert. Espèce peu farouche, emblématique des régions de montagne, le tichodrome échelette se rapproche parfois des villages en l'hiver.

Crédit : PNE - Combrisson Damien



Lac des Pisses (DD)

Les lacs ont différentes origines de formation. Le lac des Pisses s'est formé du fait des grands glaciers de l'ère quaternaire qui en s'écroulant vers le fond des vallées ont surcreusé les zones de roche plus tendres. Il y a 8000 ans lorsque les glaciers ont fondu, ces dépressions sont devenues des lacs appelés « lacs de cuvette ».

Crédit : PNE - Corail Marc

Ancienne gravière (DE)

Il y a tout juste une quarantaine d'années, le fond du vallon n'était qu'une gravière stérile, complètement nue, où le torrent régnait en maître. Peu à peu, elle a été colonisée et aujourd'hui les cailloux ont fait place à la forêt. De temps à autre, une avalanche de neige veille tout de même à ce que l'espace reste ouvert ...



Torrent du Blaisil (DF)

Le torrent du Blaisil est l'addition des deux torrents qui s'échappent l'un du lac des Pisses et l'autre de celui des Estaris. Ces deux lacs situés à 2500 m d'altitude sont accessibles aux marcheurs qui partent tôt. Mais l'effort en vaut la peine : ils présentent tous une histoire et un cadre remarquables !

Crédit : Michel Francou - PNE



Petite tortue (DG)

Précoce, la Petite tortue ou Vanesse de l'ortie, est le premier papillon à fréquenter les fleurs à peine sorties de neige. Ses chenilles se nourrissent uniquement d'orties sur lesquelles on peut les voir amassées en paquets, avec leurs deux bandes jaunes sur le dos. Le papillon a, quant à lui, le dessus des ailes orange vif, incrustées d'ébène et ourlées de lunules bleues cernées de noir.

Crédit : Joël Blanchemain - PNE



Mouche à merde (DH)

La mouche à merde a un nom bien difficile à porter pour un si joli insecte à toison d'or ! On la rencontre le plus souvent sur une bouse fraîche ou un tas de fumier, occupée à chasser ou à se reproduire dans la matière chaude. Avec ses 240 millions d'années d'évolution, elle est passée maîtresse "ès voltige". Elle voit à 360° et repère l'odeur de la nourriture à des kilomètres...

Crédit : Blandine Delenatte - PNE



Chocard à bec jaune (DI)

Un tourbillon d'oiseaux noirs se déplace bruyamment le long des parois avant de s'abattre sur une lande semée de genévriers communs. Par dizaines dans un joyeux chahut, les chocards à bec jaune se nourrissent de baies que l'hiver a laissées. Véritables acrobates, ils sont capables d'époustouflantes démonstrations aériennes. Cette aisance en vol leur permet des déplacements quotidiens depuis les secteurs d'altitude pour y passer la nuit dans des trous de rocher, jusqu'aux fonds de vallées où ils se retrouvent pour se nourrir, souvent tout près des villages. Ce petit corvidé protégé est inscrit sur la liste rouge régionale car son habitat naturel est très localisé.

Crédit : PNE - Fiat Denis



🕒 Arbres "têtards" (DJ)

Le fourrage que l'on distribue au bétail durant l'hiver est une denrée précieuse. Pour augmenter leurs réserves, les montagnards utilisent tout ce dont ils disposent. En automne, avant la chute des feuilles, les éleveurs coupent les branches des arbres (frênes et érables) et en font des fagots. Ce seront des friandises pour les moutons et les chèvres ! Cela explique pourquoi ici les arbres ont de grosses têtes... On parle alors d'arbres "têtards".

Crédit : Marc Corail - PNE



🏠 Prapic (DK)

Prapic, au pied du plateau de Charnière, est le plus célèbre des 23 hameaux de la commune d'Orcières. Il suffit de lever la tête pour apercevoir la richesse et la qualité de l'architecture des habitations. Les grandes maisons champsaurines ont gardé ici tout leur caractère quand la tôle ondulée n'a pas déjà remplacé l'ardoise de Prapic.

Crédit : PNE - Collection Tron Lucien



🏠 Pignon de grange (DL)

En pays pauvre, l'ingéniosité est décuplée. Comment fermer le pignon des granges tout en laissant passer l'air pour que le foin termine de sécher et que ça ne coûte pas grand chose ? Voilà plusieurs exemples des techniques mises en oeuvre ici...

Crédit : Michel Francou - PNE

🕒 Fête votive (DM)

De mémoire d'habitants, le fête votive de Sainte-Anne est célébrée depuis des générations à la chapelle de Prapic. Autrefois, elle avait lieu dans l'ancienne chapelle située en haut du hameau. Cependant, en 1870, celle-ci a brûlé. Chaque dimanche suivant le 26 juillet, les fidèles rendent hommage à Sainte Anne, mère de la Vierge Marie. Toutefois, les fêtes votives sont traditionnellement organisées afin de faire exaucer un vœu ou de remercier un saint pour un miracle.



Dernier ours (DN)

Dans le vallon du Blaisil, à proximité de Prapic, le dernier ours de la région a été abattu en 1895. Cette espèce a disparu progressivement entre le XIXe et le milieu du XXme siècle. Dans les Alpes françaises, sa disparition est dûe en partie à sa classification en tant qu'animal nuisible par le législateur en 1844. Cependant, la réduction de son territoire du fait de l'activité humaine a également contribué à sa disparition. Sa réintroduction dans les Pyrénées est sujet à controverse.

Crédit : PNE - Dequest Pierre-Emmanuel