



# Norante : Parcours patrimoine Pays d'art et d'histoire



© CCAPV

## Point de départ

📍 CHAUDON-NORANTE  
📍 Lat : 43.97979 Lng : 6.31195

## Informations techniques

🚶 Marche

Très facile ⌚ 1h00

↗ Deniv. pos.  
8 m

↑ Alt. max.  
707 m

↓ Alt. min.  
696 m

↔ Distance  
704 m



Proposé par :

**Communauté de Communes Alpes Provence Verdon**

Ce document a été généré automatiquement grâce à Cirkwi, la solution de référence pour structurer, enrichir et diffuser vos données touristiques.

## Description

Vous êtes invités à découvrir Chaudon-Norante à travers un parcours culturel et patrimonial.

L'itinéraire peut débuter à Norante, se poursuivre par une halte sur la route reliant Norante à Chaudon, puis se terminer à Chaudon, situé à 4 km de Norante.

La durée du parcours à Norante est d'environ 1h.

Nous vous souhaitons une excellente découverte !

Ce parcours patrimoine a été conçu par la Communauté de Communes Alpes Provence Verdon, en partenariat avec la commune de Chaudon-Norante, dans le cadre du label Pays d'Art et d'Histoire.

Les autres parcours patrimoine des 41 communes du territoire sont en cours de réalisation. Communauté des Communes Alpes Provence Verdon

Service Art et Histoire  
pays.art.histoire@ccapv.fr  
04 92 83 68 99

<https://ccapv.fr/sport-culture-patrimoine/culture-patrimoine>

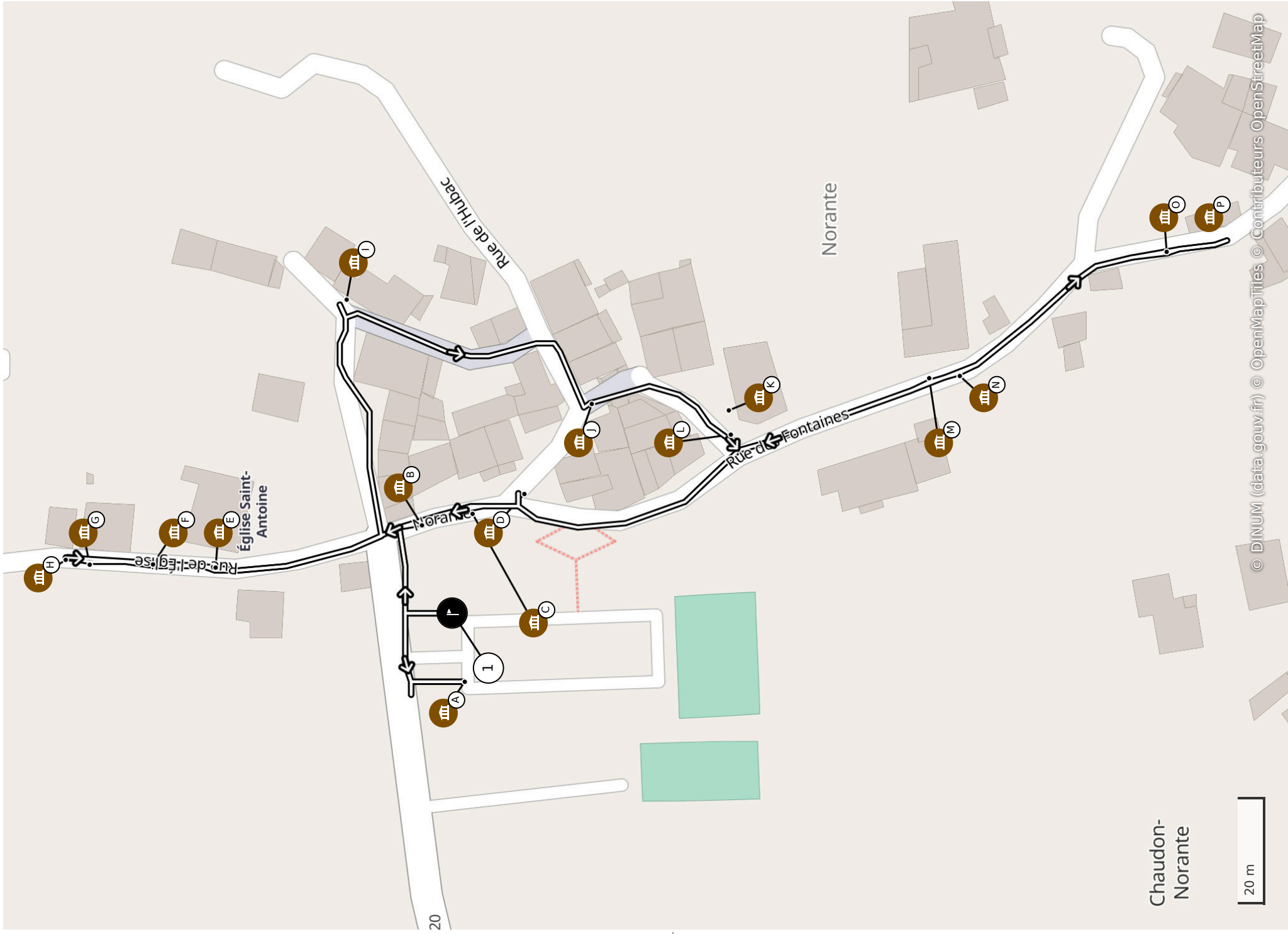
## Informations complémentaires

**Parcours proposé par la Communauté de Communes Alpes Provence Verdon**



**Dans le cadre du label "Pays Art et Histoire"**

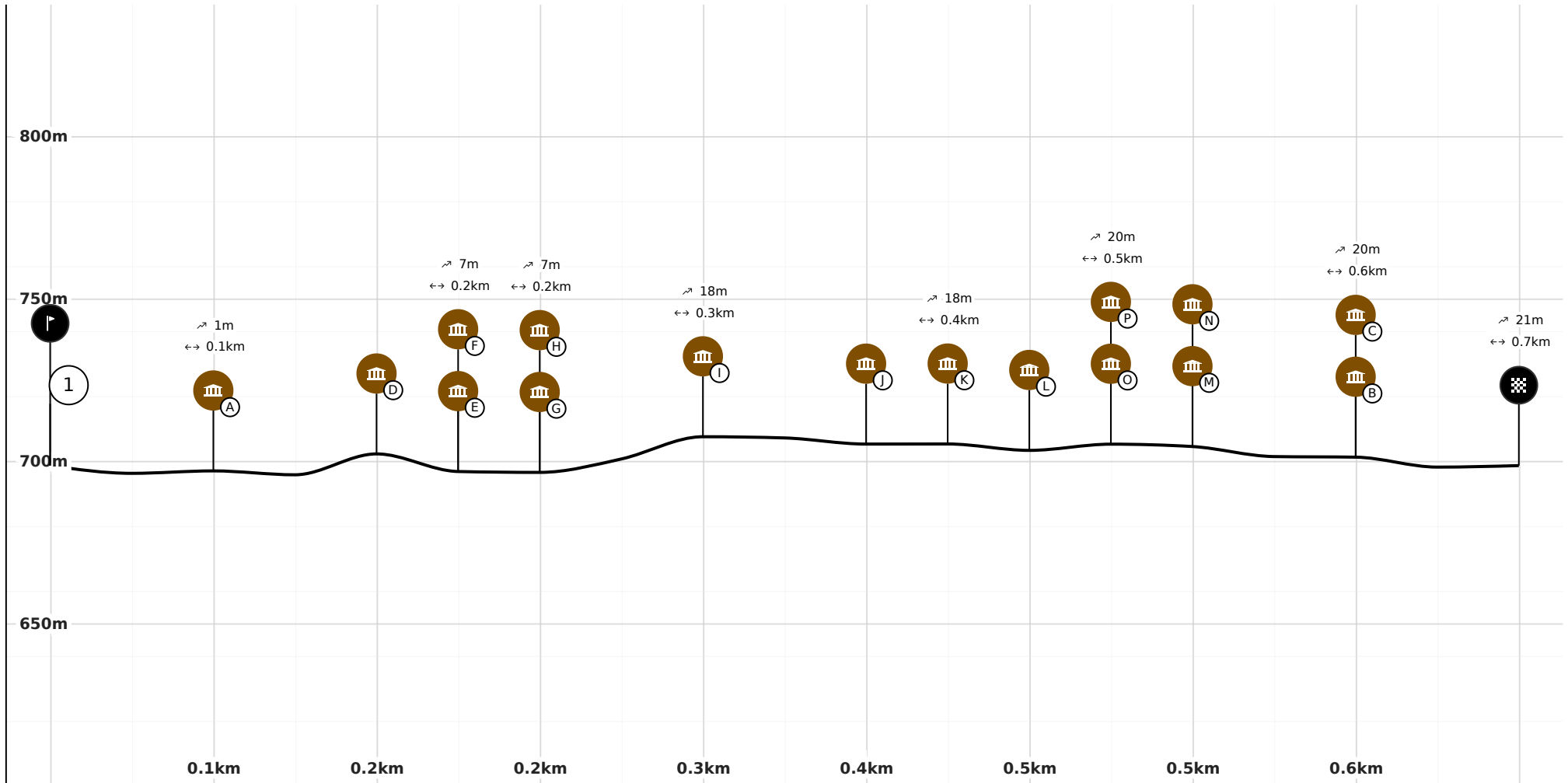




# Légende (Carte et profil altimétrique)

 Point de départ  Point d'arrivée  Itinéraire

## Profil altimétrique



## Infos parcours et Points d'intérêt

1

### Envie d'en découvrir davantage ?

#### Information sur l'itinéraire



Vous venez de terminer le parcours patrimoine « Pays d'art et d'histoire » de Chaudon.

Nous espérons que cette balade découverte vous a plu et qu'elle vous a permis d'apprécier les richesses du village. Envie de prolonger l'expérience ? Deux autres parcours vous permettront d'en savoir plus sur la commune de Chaudon-Norante :

Le parcours "entre Norante et Chaudon"

: <https://ul.cirkwi.com/com.cirkwi.pit/c/1090519>

Le parcours de Chaudon :

<https://ul.cirkwi.com/com.cirkwi.pit/c/1090293?language=fr>

Bonne visite !

📍 Rue de l'Eglise, 04330, CHAUDON-NORANTE

📍 Lat : 43.97979 Lng : 6.31195

➔ Alt : 704 m



## Un peu d'histoire



### Histoires et légendes

Par Communauté de Communes Alpes Provence Verdon



La commune de Chaudon-Norante est issue de la réunion de trois anciennes communes indépendantes : Chaudon, Bédejun (aujourd'hui La Clappe) et Norante. Vous vous trouvez ici à Norante.

Au fil des XIX<sup>e</sup> et XX<sup>e</sup> siècles, l'exode rural et la baisse démographique ont profondément transformé le territoire : certaines communes ont été abandonnées, d'autres ont disparu des cartes, et plusieurs ont fini par fusionner. Alors que Chaudon était plus peuplé que Norante jusqu'au début du XIX<sup>e</sup> siècle, la tendance s'inverse à la fin de ce même siècle. La croissance de Norante s'accélère en effet grâce à l'aménagement de la route moderne reliant Digne à Nice, ainsi qu'à la création de la ligne ferroviaire des Chemins de fer de Provence, qui dynamisent fortement le village et ses alentours.

Le village de Norante, perché à 700 mètres d'altitude au-dessus de la rivière des Asses, domine la vallée environnante.

Aujourd'hui, c'est la route nationale 202 qui longe le village, mais autrefois Norante se trouvait sur le tracé de l'ancienne nationale 85, également connue sous le nom de route Napoléon.




### Animaux

Oui.

📍 Rue de l'Eglise, 04330, CHAUDON-NORANTE

📍 Lat : 43.97977 Lng : 6.31179

➔ Alt : 701 m



## La chambrette



### Monuments et architecture

Par Communauté de Communes Alpes Provence Verdon



Les chambrettes, appelées aussi cercles, constituaient un lieu marquant de la vie communautaire au XIX<sup>e</sup> siècle. Il s'agissait de cafés privés, fréquentés principalement par les hommes du village, où l'on venait discuter, débattre, jouer aux cartes et échanger des nouvelles. Ces lieux jouaient également un rôle d'entraide sociale, en soutenant les familles en difficulté ou en organisant collectivement certains travaux. Aujourd'hui, la Chambrette est une association régie par la loi de 1901, qui anime la vie du village et organise divers événements. Si cette structure est récente, elle perpétue la tradition des chambrettes : autrefois, le bar chez Marthe faisait office de chambrette.



📍 Rue du Presbytère, 04330, CHAUDON-NORANTE  
📍 Lat : 43.979842 Lng : 6.3121551  
➔ Alt : 708 m



© CCAPV

## La place du village et la fête de la sainte Marie-Madeleine - témoignage d'habitants



### Monuments et architecture

Par Communauté de Communes Alpes Provence Verdon



La place du village accueille chaque année, en juillet, la fête votive dédiée à sainte Marie-Madeleine. Josiane, qui habite à Norante, partage ses souvenirs de la fête de la sainte-Marie Madeleine.

📍 Place de la Mairie, 04330, CHAUDON-NORANTE  
📍 Lat : 43.97967 Lng : 6.3122283  
➔ Alt : 710 m



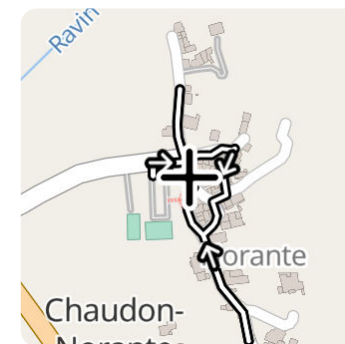
© Verdon Pictures

## La chambrette dans les années 80 - témoignages d'habitants



### Monuments et architecture

Par Communauté de Communes Alpes Provence Verdon



Martine et Edmond racontent la chambrette dans les années 80, tenue par Marthe, la mère d'Edmond.

📍 Place de la Mairie, 04330, CHAUDON-NORANTE  
📍 Lat : 43.979757 Lng : 6.3121819  
➔ Alt : 709 m



## L'église paroissiale Saint-Antoine et le cadran solaire

### Monuments et architecture

Par Communauté de Communes Alpes Provence Verdon



L'église paroissiale Saint-Antoine semble remonter à la seconde moitié du XVII<sup>e</sup> siècle. Cependant, le temps et un tremblement de terre l'ont fortement fragilisée. Les travaux menés par la suite ont été si importants qu'il est en réalité plus juste de considérer que l'édifice actuel date de 1887. Cette date est d'ailleurs inscrite sur le claveau central de l'encadrement de sa porte d'entrée.

Nous vous proposons une visite virtuelle de l'église : Chaudon-Norante - Eglise St Antoine

<https://medias.ccapv.fr/VisitesVirtuelles/ChaudonNorante/Eglise/>

Sur le mur sud de l'église, vous pouvez observer un cadran solaire réalisé en 2007.

Il fait partie d'un circuit de découverte des cadrans solaires, né de la rencontre entre le regard que les habitants portent sur l'identité de leur territoire et l'imagination d'une équipe de cinq artistes.

Chaque cadran met en scène les symboles du patrimoine de la localité où il se trouve.

Sur celui-ci, plusieurs éléments sont représentés : À gauche, les ruines du lieu-dit "Château Plus Haut", visibles depuis la route menant à Chaudon (Plus d'informations sur le Château Plus Haut).

À droite, un mouflon, emblème du territoire.

Autour du cadran, noix et prunes, rappelant l'importance de la culture des arbres fruitiers dans l'histoire du village (Plus d'informations sur les arbres fruitiers).

Un cadran solaire indique le temps solaire grâce au déplacement de l'ombre d'un objet sur une surface appelée la table.

L'objet pointu qui projette l'ombre est nommé le style : il est orienté parallèlement à l'axe Nord-Sud de la Terre.

La devise du cadran, inscrite en provençal, est : « L'ouro fai avans plan plan, leis an passa leù-leù », ce qui signifie : « Les heures avancent lentement, les années passent vite.

📍 Lat : 43.9801883 Lng : 6.3120567

↗ Alt : 706 m



© Verdon Pictures

© Verdon Pictures



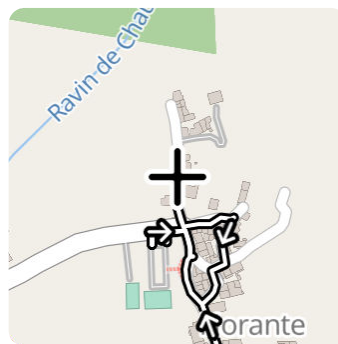
© Verdon Pictures

## Vue sur l'ancien hameau de Creisset - témoignage d'habitants



### Monuments et architecture

Par Communauté de Communes Alpes Provence Verdon




Josiane évoque le hameau de Creisset, inhabité depuis les années 20.

Il est possible de rejoindre le hameau grâce à une randonnée proposée par la FFRandonnée Alpes de Haute Provence : Le hameau de Creisset. - Parcours marche - Chaudon-norante | Cirkwi

📍 Rue de l'Eglise, 04330, CHAUDON-NORANTE

📍 Lat : 43.9802936 Lng : 6.3120639


↗ Alt : 705 m



© FFRandonnée 04



© CCAPV



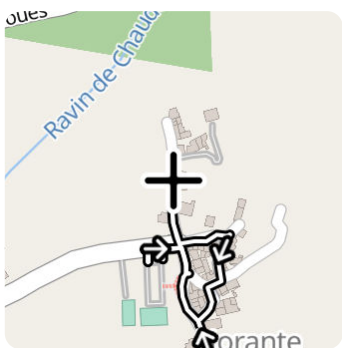
© CCAPV

## Les écoles de Chaudon-Norante



### Monuments et architecture

Par Communauté de Communes Alpes Provence Verdon



En 1900, il y a environ 50 élèves sur les écoles de Chaudon et de Norante. En 1935, il reste 11 élèves. En 1964, on dénombre 6 élèves : 1 à Norante, 5 à Chaudon. Extrait de l'article de journal paru dans le Provençal le 15 novembre 1964

Chaudon-Norante : commune en détresse. Le bureau de poste est menacé de disparition, l'école est en ruines et les élèves apportent eux-mêmes le bois pour le chauffage. Devant les difficultés de ramassage des élèves du hameau, l'école a été maintenue, mais transférée à Chaudon.

Madame Savani, l'institutrice qui vient de Digne tous les jours, assure le transport matin et soir de son élève du village jusqu'à Chaudon.

« Peu après la rentrée, nous déclarait Madame Savani, le maire a refusé de chauffer l'école. Depuis le transfert de l'école à Chaudon, la classe est chauffée par un poêle à bois mais il m'a fallu demander aux élèves d'apporter leur bois chaque matin ». Sur les nouveaux locaux de l'école, il



© CCAPV

y a aussi beaucoup à dire. L'école est contiguë à une bergerie. Et la cour de récréation est en même temps le parc à moutons !  
« Tous les livres qui servent aujourd'hui aux élèves sont à moi, poursuit Madame Savani. On m'a même refusé d'emporter les livres de classe qui sont restés à l'école de Norante. Pour tout mobilier scolaire, on a autorisé le transfert uniquement des tables et du tableau ». L'école de Chaudon-Norante ferme en juin 1978.

📍 Lat : 43.9804 Lng : 6.3120633  
➔ Alt : 703 m



## L'école de Norante - témoignage d'habitants



### Monuments et architecture

Par Communauté de Communes Alpes Provence Verdon



Juste à côté de l'église, la maison accueillait la mairie et l'école.

Josiane, qui fréquentait l'école de Norante, partage ses souvenirs.

📍 Rue de l'Eglise, 04330, CHAUDON-NORANTE  
📍 Lat : 43.9804403 Lng : 6.3120747  
➔ Alt : 703 m



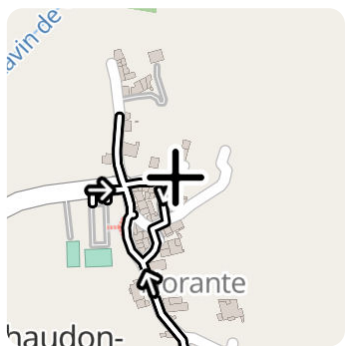
© CCAPV

## Le presbytère



### Monuments et architecture

Par Communauté de Communes Alpes Provence Verdon



Le presbytère  
Un presbytère rassemble le logement du curé de la paroisse et son bureau.  
Le bâtiment pourrait remonter à la seconde moitié du XVIII<sup>e</sup> siècle.  
Le presbytère se compose de deux bâtiments recouverts d'un enduit récent.  
Le bâtiment situé au nord, le plus bas, enjambe un ancien canal d'alimentation du village. Ce passage couvert est aujourd'hui transformé en androne. Une androne est un passage étroit entre deux maisons, souvent couvert, typique des villages du sud de la France.  
Le bâtiment principal, situé au sud, possède une porte d'entrée encadrée en pierre de taille. L'étage était destiné au logis, tandis que les combles servaient de fenil et, occasionnellement, de séchoir.

⊕ Lat : 43.9799683 Lng : 6.3126817  
↗ Alt : 716 m



© CCAPV

## Les maisons du village



### Monuments et architecture

Par Communauté de Communes Alpes Provence Verdon



De nombreuses maisons et entrepôts agricoles ont été transformés au fil du temps : certains ont vu l'ajout d'un étage, tandis que d'anciens séchoirs ouverts ont été fermés.

Les techniques de construction faisaient largement appel aux matériaux disponibles sur place. On observe généralement l'utilisation du calcaire, employé en moellons souvent irréguliers, à l'exception des chaînes d'angle, plus soigneusement taillées.

La maçonnerie est le plus souvent recouverte d'un enduit récent, l'enduit ancien étant beaucoup plus rare. Vous êtes dans la rue de l'androne, en Provence, l'androne est un petit passage entre deux maisons.



© Verdon Pictures

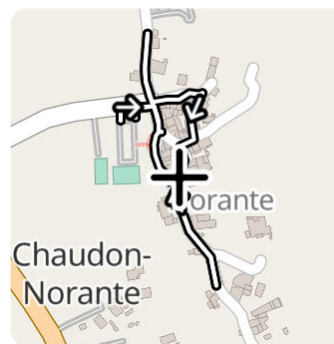
⊕ Rue de l'Androne, 04330, CHAUDON-NORANTE  
⊕ Lat : 43.9795567 Lng : 6.3124383  
↗ Alt : 714 m

## La fontaine



### Monuments et architecture

Par Communauté de Communes Alpes Provence Verdon



La fontaine-lavoir, édifiée en 1888, appartient, comme la majorité des ouvrages de ce type, à la période moderne et contemporaine.

Elle témoigne de la généralisation progressive des normes d'hygiène qui s'imposent alors à l'ensemble du territoire français.

Le lavoir était un lieu privilégié où les femmes se retrouvaient pour échanger et commenter la vie du village. Les grandes lessives s'y déroulaient deux fois par an, au printemps et à l'automne. Dans les familles aisées, une grande lessive pouvait comprendre jusqu'à soixante-dix draps. À ces grandes lessives s'ajoutaient les petites lessives hebdomadaires, consacrées aux vêtements du quotidien. En Provence, cette grande lessive du linage de



L'ouvrage se compose de deux bassins distincts. Le premier fournit l'eau destinée aux besoins quotidiens de la population.

Le second reçoit la surverse du premier bassin et sert aux usages domestiques secondaires, notamment au lavage du linge.

Les bords biseautés du lavoir forment une margelle inclinée, spécialement conçue pour offrir un appui confortable aux avant-bras lors de la manipulation du linge dans l'eau.

Construit en pierre de taille calcaire, l'ensemble est renforcé par des agrafes métalliques.

La fontaine-lavoir s'adapte à la pente naturelle du terrain, l'alimentation du bassin inférieur se faisant naturellement par débordement du bassin supérieur.

📍 Lat : 43.9793267 Lng : 6.3124233

↗ Alt : 711 m

## La fontaine lavoir - témoignage d'habitants



### Monuments et architecture

Par Communauté de Communes Alpes Provence Verdon

Martine et Edmond évoquent les usages de la fontaine.

📍 Rue des fontaines, 04330, CHAUDON-NORANTE

📍 Lat : 43.9793233 Lng : 6.3123667

↗ Alt : 710 m



## Le bureau de poste



### Monuments et architecture

Par Communauté de Communes Alpes Provence Verdon



Extrait de l'article de journal paru dans Le Provençal le 28 décembre 1963

Les villages qui ne veulent pas mourir

Chaudon-Norante s'accroche à son bureau de poste en instance d'être supprimé

La jeunesse quitte le pays où plus rien ne la retient et à la mairie depuis bien longtemps, le bureau de l'état civil n'enregistre plus que des décès. Lors du dernier recensement, on a dénombré 105 habitants alors qu'autrefois la population en comptait plus de 300.

Le petit train ne s'arrête plus. La petite gare connaissait un trafic important. On expédiait des wagons entiers de blé et de fruits. Quant à la micheline, elle ne s'arrête que si un voyageur lui fait signe.

Mais la commune n'était pas au bout de ses peines. Cette fois, c'est le bureau de poste, plus exactement la recette distributrice qui est menacée. La mesure est comble et les habitants ont secoué leur apathie pour écarter cette menace.

---

Ce bureau de poste ferme dans les années 60. La maison près de l'église, puis la chambrette, serviront par la suite de bureau de poste.

📍 Lat : 43.97899 Lng : 6.3124983

↗ Alt : 712 m



## Le bureau de poste - témoignages d'habitants



### Monuments et architecture

Par Communauté de Communes Alpes Provence Verdon



Josiane rappelle le tout premier bureau de poste. Martine, quant à elle, évoque sa belle-mère Marthe, qui, après la fermeture du bureau, a continué à assurer les missions d'une agence postale, ainsi que sa grand-mère, qui était factrice.

📍 Rue des fontaines, 04330, CHAUDON-NORANTE  
📍 Lat : 43.9789387 Lng : 6.3125038  
➔ Alt : 711 m



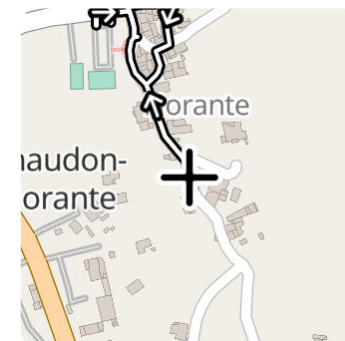
© CCAPV

## Les chemins de fer de Provence - témoignage d'habitants



### Monuments et architecture

Par Communauté de Communes Alpes Provence Verdon



Josiane et Michel évoquent les chemins de fer de Provence et le fameux train des Pignes, en soulignant la construction, l'activité, la fréquentation.

📍 Rue des fontaines, 04330, CHAUDON-NORANTE  
📍 Lat : 43.9785913 Lng : 6.3127935  
➔ Alt : 711 m



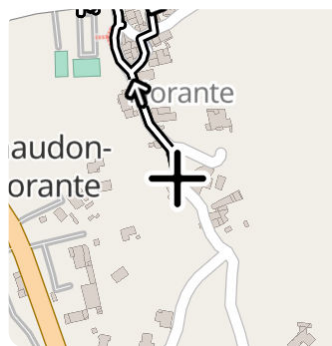
© CCAPV

## Vue sur le quartier du Château



### Monuments et architecture

Par Communauté de Communes Alpes Provence Verdon



D'ici, vous apercevez, de l'autre côté de la route, l'un des trois quartiers de Norante : le quartier du Château. En effet, le village se compose de trois ensembles distincts : le cœur du village que vous venez de traverser ; le quartier limitrophe d'Injuanet, situé à quelques pas sur votre gauche ; et enfin le quartier du Château, établi en contrebas, au pied d'une colline.

La différence de niveau révèle la vocation agricole de ce quartier, où la majorité des constructions - hormis le château - était des entrepôts.

Le bâtiment appelé le Château est une imposante demeure de trois niveaux datant du XVIII<sup>e</sup> siècle. Elle s'accompagnait autrefois d'un jardin d'agrément en terrasse, de jardins potagers entièrement clos par un muret, ainsi que d'un vaste entrepôt agricole faisant office de remise, d'écurie et de fenil. La demeure est installée sur un replat, tandis que les jardins se déploient en terrasses successives. L'entrepôt, quant à lui, construit sur deux niveaux, s'appuie contre la pente menant au cimetière du village.

À proximité du quartier du Château se trouvait également un moulin à farine, aujourd'hui entièrement disparu.

📍 Lat : 43.9784883 Lng : 6.31283  
➔ Alt : 711 m



© Verdon Pictures